

**Projekt**

Druk nr....

**UCHWAŁA NR LXXIV/.../23  
RADY MIASTA KOŚCIERZYNA**

z dnia 30 sierpnia 2023 r.

**w sprawie wyrażenia zgody na obciążenie służebnością przesyłu działek ozn. nr geodez. 455, 87/8 i 167/34  
położonych w obrębie geodezyjnym nr 09 miasta Kościerzyna**

Na podstawie art. 18 ust. 2 pkt. 9 lit. a ustawy z dnia 8 marca 1990 roku o samorządzie gminnym (tekst jednolity Dz. U. z 2023 r., poz. 40 z późn. zm.), art. 13 ust. 1 ustawy z dnia 21 sierpnia 1997 r. o gospodarce nieruchomościami (tekst jednolity: Dz. U. z 2023 r., poz. 344z późn. zm.) oraz art. 305<sup>1</sup> ustawy z dnia 23 kwietnia 1964 r. Kodeks cywilny (tekst jednolity: Dz. U. z 2023 r., poz. 1610)

**Rada Miasta Kościerzyna na wniosek Burmistrza Miasta Kościerzyna uchwala, co następuje:**

**§ 1.** Wyraża się zgodę na obciążenie służebnością przesyłu działek stanowiących własność Gminy Miejskiej Kościerzyna na rzecz Multimedia Polska Sp. z o.o. z siedzibą w Gdyni przedstawionych na załącznikach graficznych:

- 1)ozn. nr geodez. 455 położonej w obrębie geodezyjnym nr 09 miasta Kościerzyna przy ul. J. Fałata zapisanej w księdze wieczystej GD1E/00015470/4, w celu budowy telekomunikacyjnej linii kablowej wraz z infrastrukturą towarzyszącą i przyłączami oraz na korzystaniu z w/w działki w zakresie zgodnym z przeznaczeniem tych urządzeń,
- 2)ozn. nr geodez. 87/8 położonej w obrębie geodezyjnym nr 09 miasta Kościerzyna przy ul. Skarszewskiej, zapisanej w księdze wieczystej GD1E/00053286/5, w celu budowy telekomunikacyjnej linii kablowej wraz z infrastrukturą towarzyszącą i przyłączami oraz na korzystaniu z w/w działki w zakresie zgodnym z przeznaczeniem tych urządzeń,
- 3)ozn. nr geodez. 167/34 położonej w obrębie geodezyjnym nr 09 miasta Kościerzyna przy ulicy Dworcowej, zapisanej w księdze wieczystej GD1E/00046746/6, w celu budowy telekomunikacyjnej linii kablowej wraz z infrastrukturą towarzyszącą i przyłączem oraz na korzystaniu z w/w działki w zakresie zgodnym z przeznaczeniem tych urządzeń.

**§ 2.** Wykonanie uchwały powierza się Burmistrzowi Miasta Kościerzyna.

**§ 3.** Uchwała wchodzi w życie z dniem podjęcia.

Przewodniczący Rady Miasta  
Kościerzyna

**Helena Kaszubowska-Nitz**

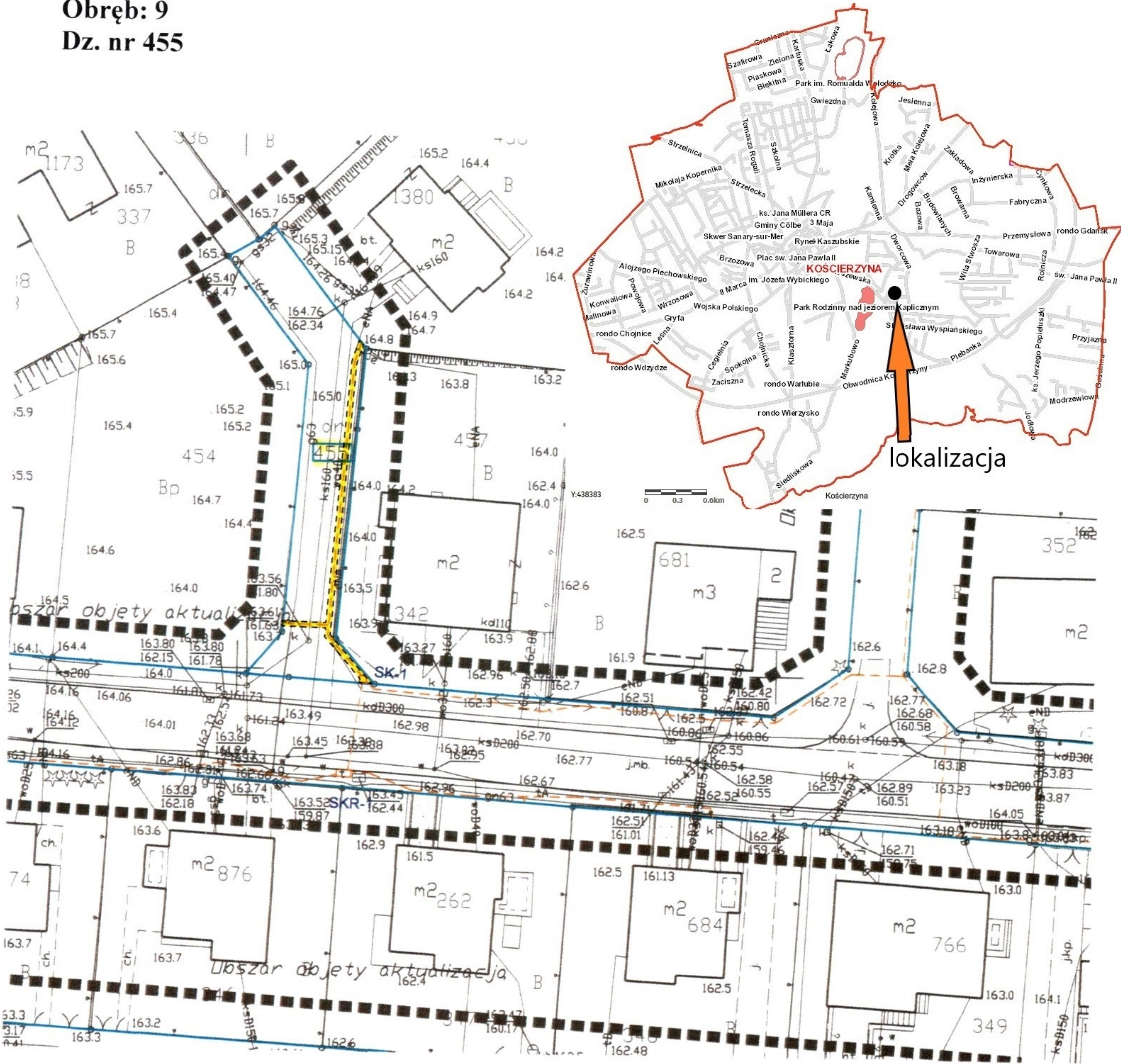


„NORD”  
Usługi Geodezyjne  
Irena Knitter-Rosiak  
ul. Kapliczna 8B  
83-400 KOŚCierzyna

# MAPA SŁUŻEBNOŚCI PRZESYŁU

skala 1 : 500

Obręb: 9  
Dz. nr 455



Teren służebności oznaczono: kolorem żółtym - powierzchnia 19 m<sup>2</sup>

Sporządził:  
inż. Karol Cyra

*K. Cyra*  
geodeta

upr. nr 24109

Kościerzyna 2023.07.18

Przedsiębiorstwo Usługowo-Handlowe  
**W O J C I E C H**  
Wojciech Bondars  
ul. Lagunowa 18, 83-583-52-81  
83-435 BYDGOSZCZ  
NIP 554-160-03-01 REGON 091393199

*Wojciech Bondars*  
upr. nr 24109



„NORD”

Usługi Geodezyjne  
Irena Knitter-Rosiak  
ul. Kapliczna 8B  
83-400 KOŚCIERZYNA

Obręb: 9  
Dz. nr 87/8

# MAPA SŁUŻEBNOŚCI PRZESYŁU

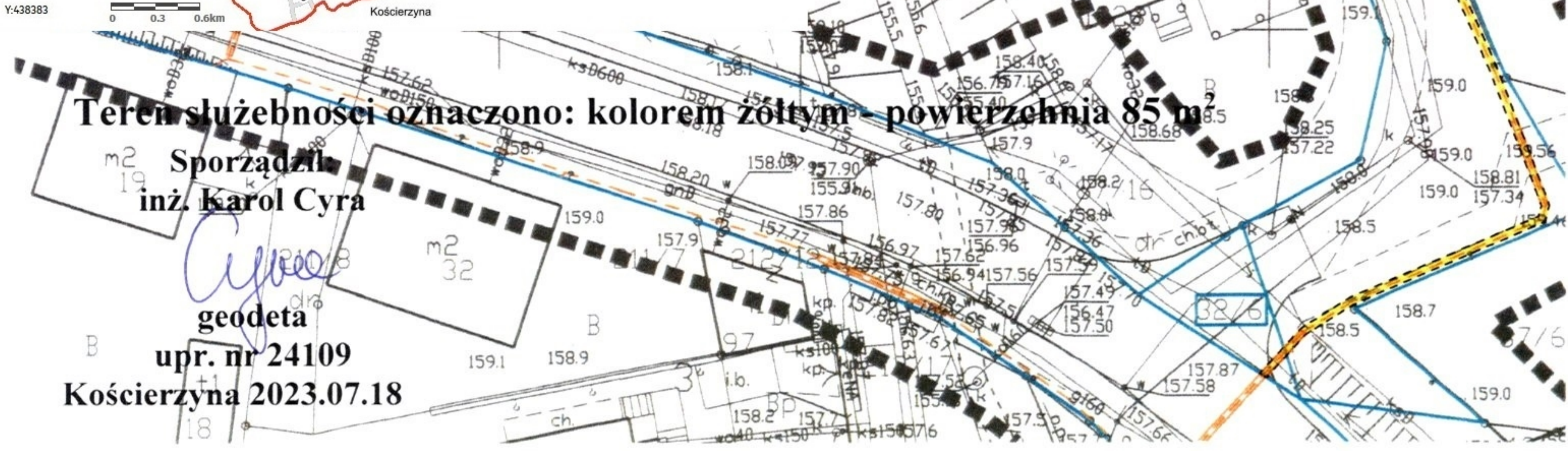
skala 1 : 500

Projektant: Inż. Wojciech Bondara	Nr uprawnień: DT-WBT/02345/02/U	Data: 29.03.2023	Podpis: 
Inwestor: VECTRA Investments Spółka z ograniczoną odpowiedzialnością z siedzibą w Warszawie, ul. Emilii Plater 00-113 Warszawa, ul. Emilii Plater		Stadium: Projekt budowlany	
Tytuł opracowania: Budowa telekomunikacyjnej linii kablowej w m. Kościerzyna		Nazwa firmy opracowującej: P.U.H. WOJBOBON	
LEGENDA: trasa linii RHDPE 40mm obrys nanuszonej działki SK-1, SKR-1, SKR-2 - studnie kablowe szafy telekomunikacyjne (1200wys x 1400szer x 800gł)		Skala: 1:500	
Przecisk RHDPE 110mm		Nr rysunku: 1	

Poświadczam zgodność z oryginałem mapy do celów projektowych 01.08.2022 r.



lokalizacja

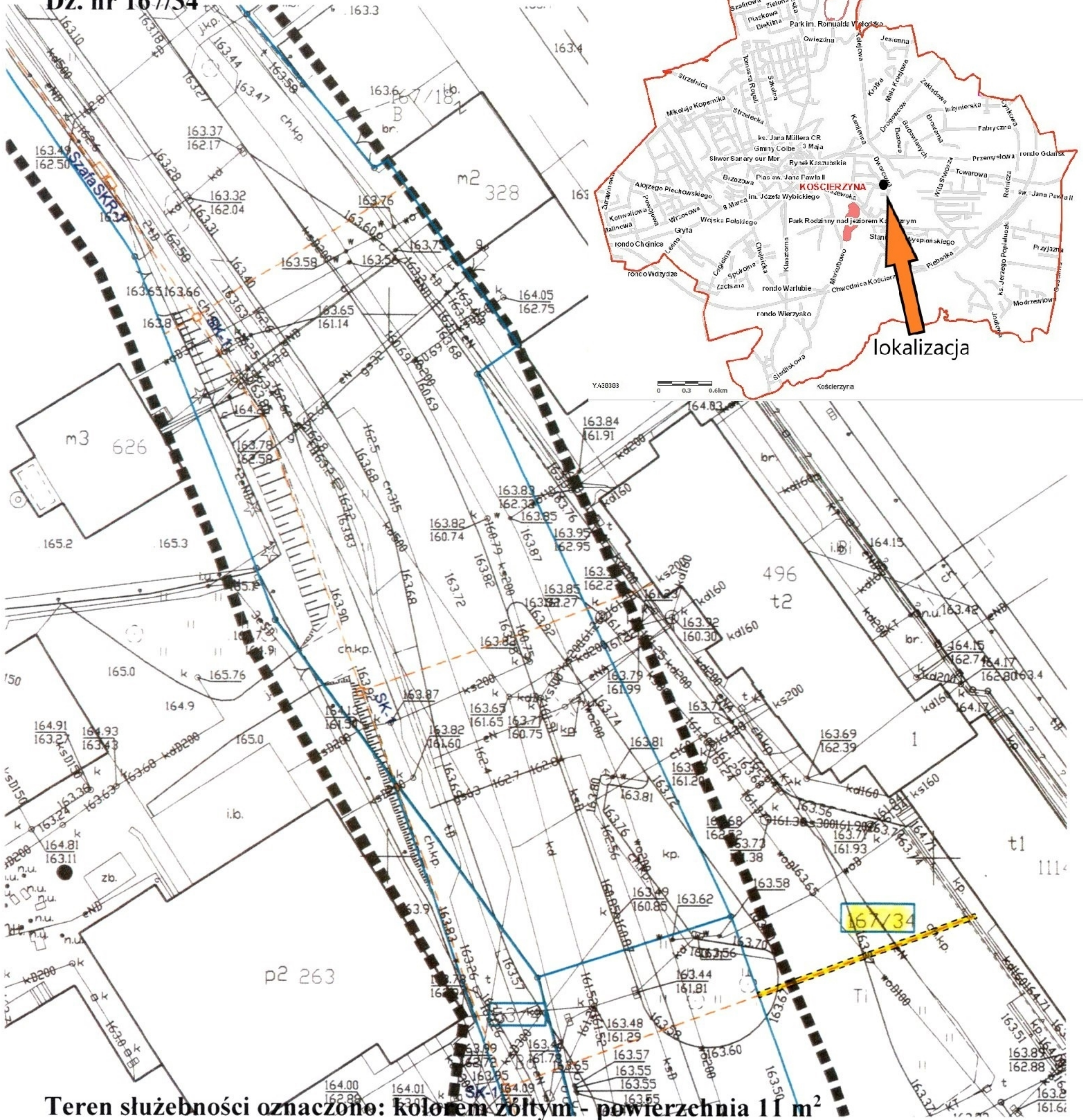




# MAPA SŁUŻEBNOŚCI PRZESYŁU

skala 1 : 500

Obręb: 9  
Dz. nr 167/34



Teren służebności oznaczono: kolorem żółtym - powierzchnia 11 m<sup>2</sup>

Sporządził:  
inż. Karol Cyra

*Cyra*  
geodeta

upr. nr 24109

Kościelzyna 2023.07.18

Przedsiębiorstwo Usługowo-Handlowe  
**W O J E C I E K**  
Wojciech Bondara  
ul. Legunowa 16, 583-52-81  
83-436 BYDGOSZCZ  
NIP 554-160-03-01 REGON 091503189

inż. *Wojciech Bondara*

ul. Legunowa 16, 583-52-81  
83-436 BYDGOSZCZ  
NIP 554-160-03-01 REGON 091503189



## **Uzasadnienie**

Do Burmistrza Miasta Kościerzyna wpłynął wniosek Multimedia Polska Sp. z o.o. z siedzibą w Gdyni o ustanowienie służebności przesyłu na działkach ozn. nr geodez. 455, 87/8 i 167/34, położonych w obrębie 09 miasta Kościerzyna w celu budowy telekomunikacyjnych linii kablowych wraz z infrastrukturą towarzyszącą i przyłączami. Postanowieniami Burmistrza Miasta Kościerzyna nr WIS.7012.46.2023 z dnia 22 maja 2023 r. oraz WIS.7012.47.2023 z dnia 22 maja 2023 r. uzgodniono trasę projektowanych linii kablowych wraz z infrastrukturą techniczną i przyłączami.

Tym samym podjęcie niniejszej uchwały uznaje się za zasadne.