

**UCHWAŁA NR LXXIII/606/23
RADY MIASTA KOŚCIERZYNA**

z dnia 28 czerwca 2023 r.

w sprawie wyrażenia zgody na obciążenie służebnością przesyłu działki ozn. nr geodez. 220/2 położonej w obrębie geodezyjnym nr 02 miasta Kościerzyna oraz działek ozn. nr geodez. 18/11, 20/8, 166/18 i 166/19 położonych w obrębie geodezyjnym nr 04 miasta Kościerzyna

Na podstawie art. 18 ust. 2 pkt. 9 lit. a ustawy z dnia 8 marca 1990 roku o samorządzie gminnym (tekst jednolity Dz. U. z 2023 r., poz. 40 z późn. zm.), art. 13 ust. 1 ustawy z dnia 21 sierpnia 1997 r. o gospodarce nieruchomościami (tekst jednolity: Dz. U. z 2023 r., poz. 344) oraz art. 305¹ ustawy z dnia 23 kwietnia 1964 r. Kodeks cywilny (tekst jednolity: Dz. U. z 2022 r., poz. 1360 z późn. zm.)

Rada Miasta Kościerzyna na wniosek Burmistrza Miasta Kościerzyna uchwała, co następuje:

§ 1. Wyraża się zgodę na obciążenie służebnością przesyłu działek stanowiących własność Gminy Miejskiej Kościerzyna na rzecz Orange Polska S.A. przedstawionych na załącznikach graficznych:

- 1) ozn. nr geodez. 220/2 położonej w obrębie geodezyjnym nr 02 miasta Kościerzyna przy ul. Kartuskiej, zapisanej w księdze wieczystej GD1E/00002580/4, dla wybudowanej linii kablowej światłowodowej i przyłączy kablowych światłowodowych oraz na korzystaniu z w/w działki o pow. 115 m² w zakresie zgodnym z przeznaczeniem tych urządzeń,
- 2) ozn. nr geodez. 18/11 i 20/8 położonych w obrębie geodezyjnym nr 04 miasta Kościerzyna przy ul. Kartuskiej, zapisanych w księdze wieczystej GD1E/00003145/0, dla wybudowanej linii kablowej światłowodowej i przyłączy kablowych światłowodowych oraz na korzystaniu z w/w działek o łącznej pow. 105 m² w zakresie zgodnym z przeznaczeniem tych urządzeń,
- 3) ozn. nr geodez. 166/18 i 166/19 położonych w obrębie geodezyjnym nr 04 miasta Kościerzyna przy ulicy Drogowców, zapisanych w księdze wieczystej GD1E/000001580/7, dla wybudowanej linii kablowej światłowodowej i przyłącza kablowego światłowodowego oraz na korzystaniu z w/w działek o łącznej pow. 105 m² w zakresie zgodnym z przeznaczeniem tych urządzeń.

§ 2. Wykonanie uchwały powierza się Burmistrzowi Miasta Kościerzyna.

§ 3. Uchwała wchodzi w życie z dniem podjęcia.

Przewodniczący Rady Miasta
Kościerzyna

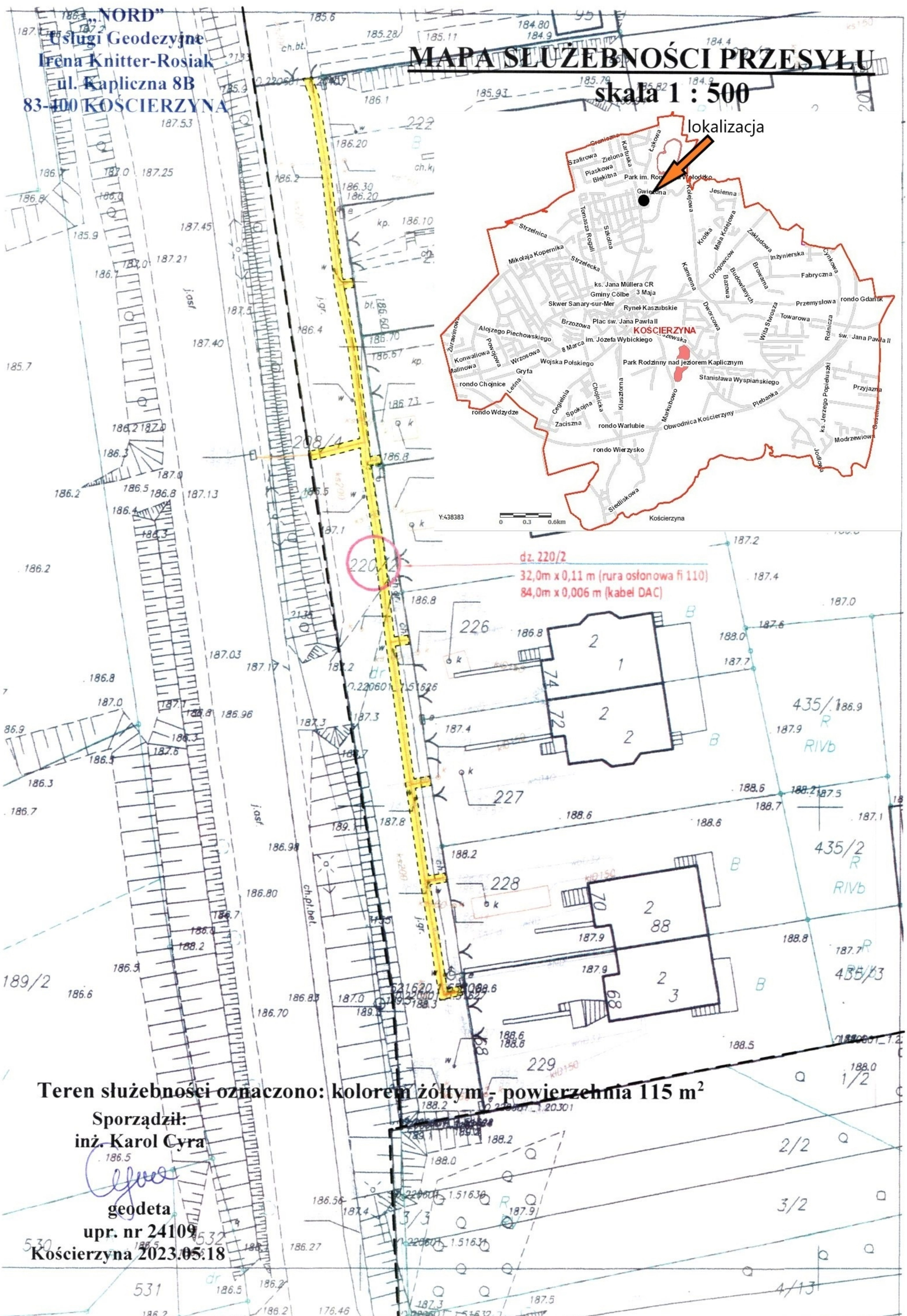
Helena Kaszubowska-Nitz

"NORD"
Usługi Geodezyjne
Irena Knitter-Rosiak
ul. Kapliczna 8B
83-400 KOŚCIERZYNA

MAPA SŁUŻEBNOŚCI PRZESYŁU

skala 1 : 500

lokalizacja



Teren służebności oznaczono: kolorem żółtym - powierzchnia 115 m²

Sporządził:
inż. Karol Cyra

geodeta

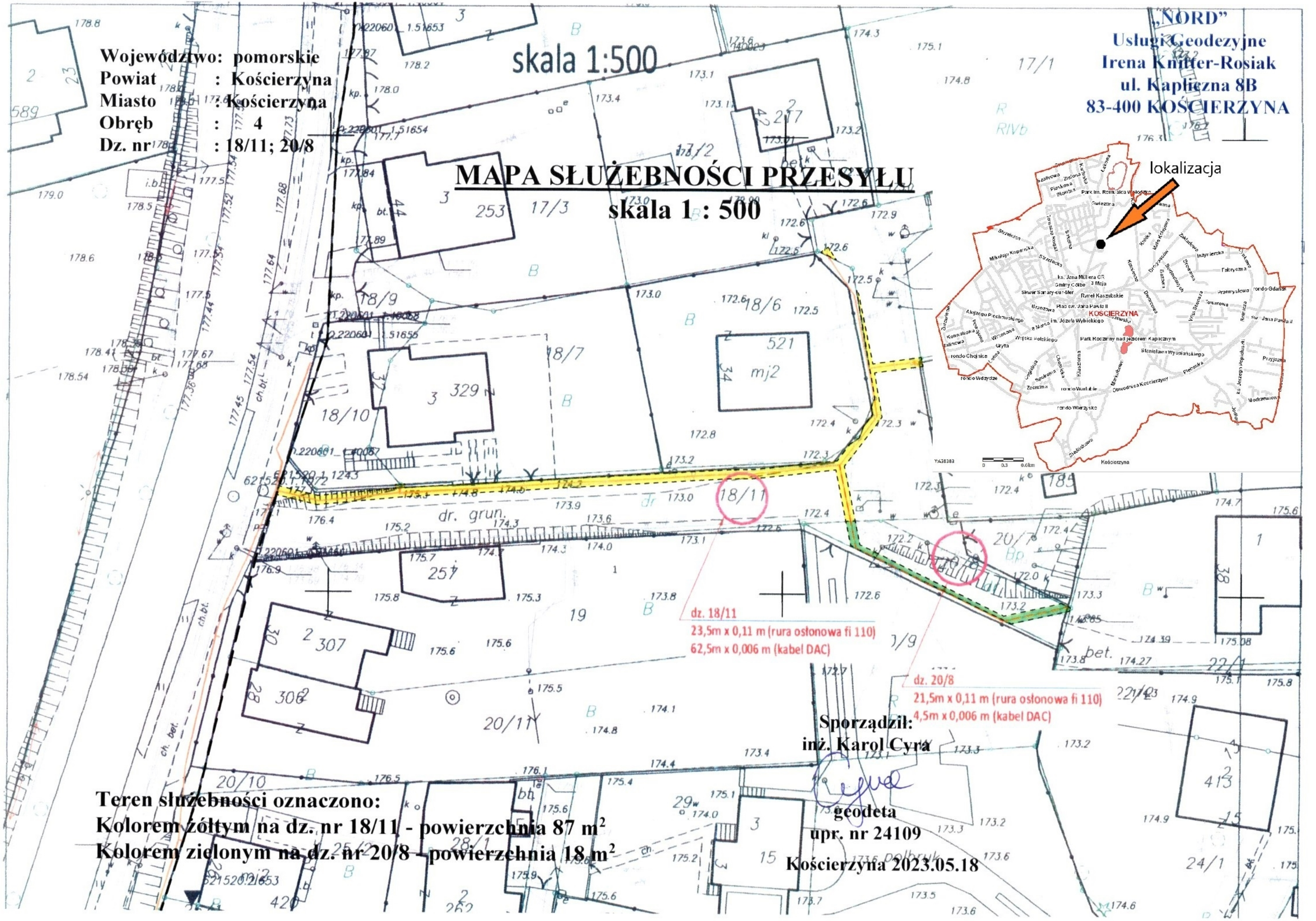
upr. nr 24109
Kościerzyna 2023.05.18

"NORD"
Usługi Geodezyjne
Irena Knitter-Rosiak
ul. Kapliczna 8B
83-400 KOŚCIERZYNA

Województwo: pomorskie
Powiat : Kościerzyna
Miasto : Kościerzyna
Obręb : 4
Dz. nr : 18/11; 20/8

skala 1:500

MAPA SŁUŻEBNOŚCI PRZESYŁU
skala 1:500



dz. 18/11
23,5m x 0,11 m (rura osłonowa fi 110)
62,5m x 0,006 m (kabel DAC)

dz. 20/8
21,5m x 0,11 m (rura osłonowa fi 110)
4,5m x 0,006 m (kabel DAC)

Sporządził:
inż. Karol Cyra

K. Cyra
geodeta
upr. nr 24109

Kościerzyna 2023.05.18

Teren służebności oznaczono:
Kolorem żółtym na dz. nr 18/11 - powierzchnia 87 m²
Kolorem zielonym na dz. nr 20/8 - powierzchnia 18 m²

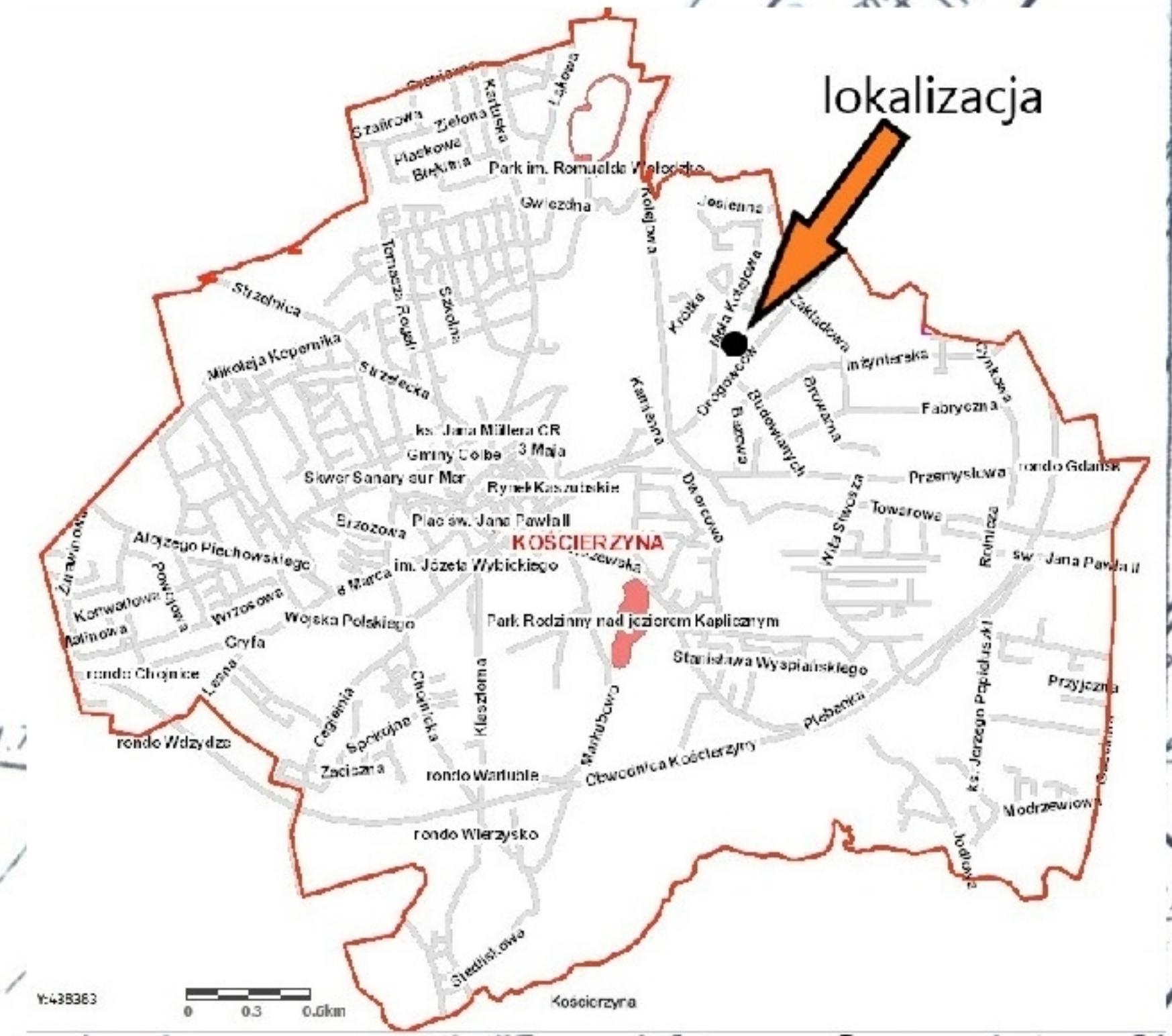
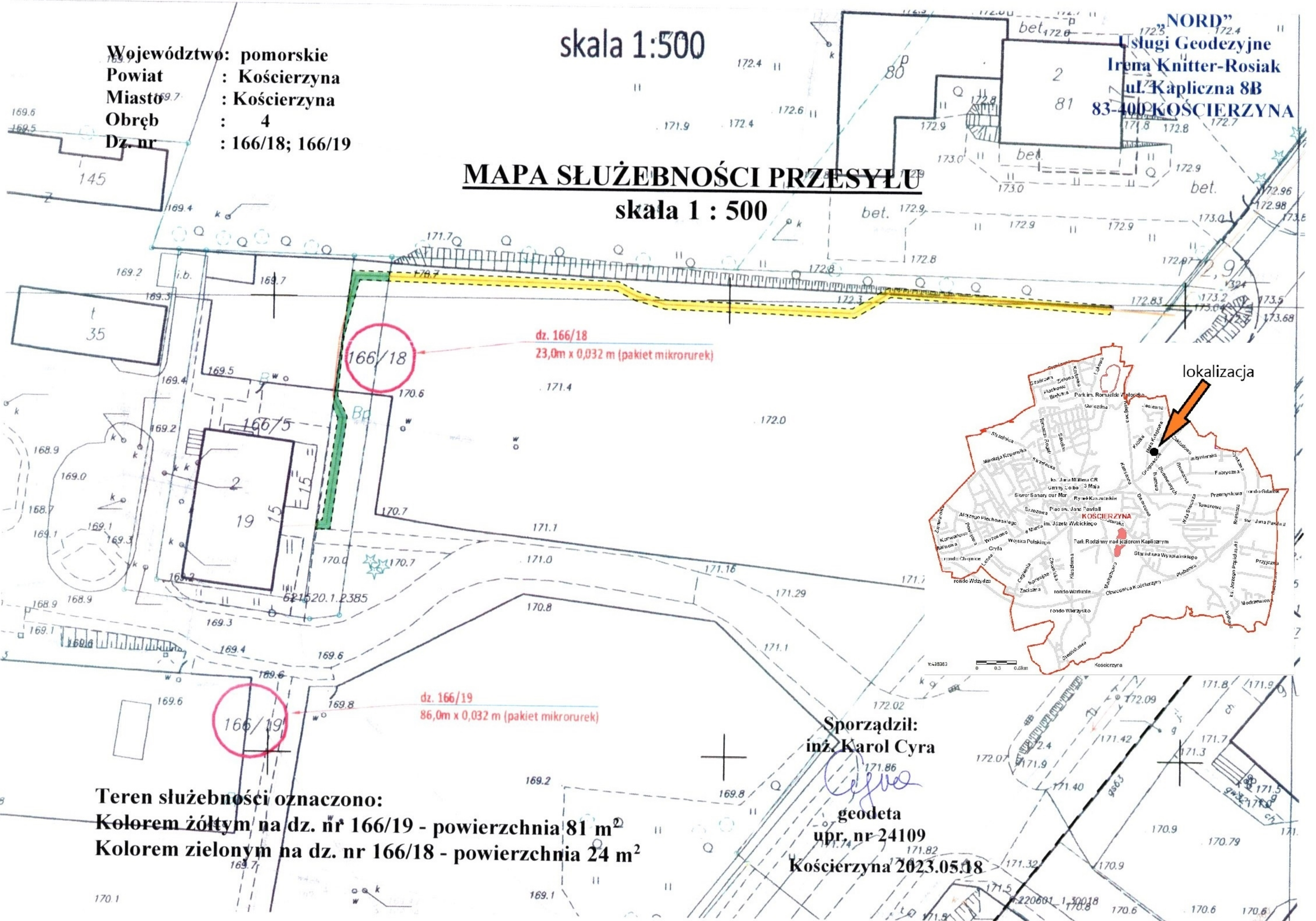
Województwo: pomorskie
Powiat : Kościerzyna
Miasto : Kościerzyna
Obręb : 4
Dz. nr : 166/18; 166/19

skala 1:500

"NORD"
Usługi Geodezyjne
Irena Knitter-Rosiak
ul. Kapliczna 8B
83-400 KOŚCIERZYNA

MAPA SŁUŻEBNOŚCI PRZESYŁU

skala 1 : 500



dz. 166/18
23,0m x 0,032 m (pakiet mikrorurek)

dz. 166/19
86,0m x 0,032 m (pakiet mikrorurek)

Teren służebności oznaczono:
Kolorem żółtym na dz. nr 166/19 - powierzchnia 81 m²
Kolorem zielonym na dz. nr 166/18 - powierzchnia 24 m²

Sporządził:
inż. Karol Cyra

geodeta
upr. nr 24109

Kościerzyna 2023.05.18

Uzasadnienie

Do Burmistrza Miasta Kościerzyna wpłynęły wnioski Orange Polska S.A o ustanowienie służebności przesyłu na działkach:

1) ozn. nr geodez. 220/2, położonej w obrębie 02 miasta Kościerzyna oraz ozn. nr geodez. 18/11 i 20/8 położonych w obrębie geodezyjnym nr 04 miasta Kościerzyna, dla wybudowanej linii kablowej światłowodowej i przyłączy kablowych światłowodowych. Postanowieniem Burmistrza Miasta Kościerzyna nr WIŚ.7012.110.2020 z dnia 23 czerwca 2020 r. uzgodniono trasę projektowanej linii kablowej światłowodowej i przyłączy kablowych światłowodowych.

2) ozn. nr geodez. 166/18 i 166/19 położone w obrębie geodezyjnym nr 04 miasta Kościerzyna, dla wybudowanej linii kablowej światłowodowej i przyłącza kablowego światłowodowego. Postanowieniem Burmistrza Miasta Kościerzyna nr WIŚ.7012.86.2020 z dnia 13 maja 2020 r. uzgodniono trasę projektowanej linii kablowej światłowodowej i przyłącza kablowego światłowodowego.

Tym samym podjęcie niniejszej uchwały uznaje się za zasadne.