UCHWAŁA NR LXVI/553/23
RADY MIASTA KOŚCIERZYNA

z dnia 1 lutego 2023 r.

w sprawie wyrażenia zgody na obciążenie służebnością przesyłu działki gruntu ozn. nr geodez. 975, położonej w obrębie geodezyjnym nr 07 miasta Kościerzyna

Na podstawie art. 18 ust. 2 pkt. 9 lit. a ustawy z dnia 8 marca 1990 roku o samorządzie gminnym (tekst jednolity Dz. U. z 2023 r., poz. 40), art. 13 ust. 1 ustawy z dnia 21 sierpnia 1997 r. o gospodarce nieruchomościami (tekst jednolity: Dz. U. z 2021 r., poz. 1899 z późn. zm) oraz art. 305^1 ustawy z dnia 23 kwietnia 1964 r. Kodeks cywilny (tekst jednolity: Dz. U. z 2022 r., poz. 1360 z późn. zm.)

Rada Miasta Kościerzyna na wniosek Burmistrza Miasta Kościerzyna uchwala, co następuje:

§ 1. Wyraża się zgodę na obciążenie służebnością przesyłu działki gruntu ozn. nr geodez. 975, położonej w obrębie geodezyjnym nr 07 miasta Kościerzyna, zapisanej w księdze wieczystej GD1E/00052169/2, przy ulicy T. Kościuszki, stanowiącej własność Gminy Miejskiej Kościerzyna, w celu budowy linii kablowej niskiego napiecia 0,4 kV oraz na korzystaniu z w/w działki w zakresie zgodnym z przeznaczeniem tego urządzenia na rzecz ENERGA OPERATOR S. A., przedstawionej na załączniku graficznym.

§ 2. Wykonanie uchwały powierza się Burmistrzowi Miasta Kościerzyna.

§ 3. Uchwała wchodzi w życie z dniem podjęcia.

Signed by / Podpisano przez:
Helena Regina Kaszubowska-Nitz
Gmina Miejska Kościerzyna
Date / Data: 2023-02-02 14:39

Przewodniczący Rady Miasta Kościerzyna

Helena Kaszubowska-Nitz

MAPA SŁUŻEBNOŚCI PRZESYŁU

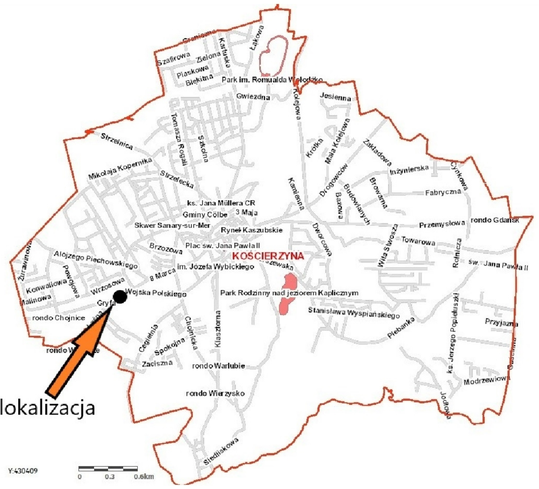

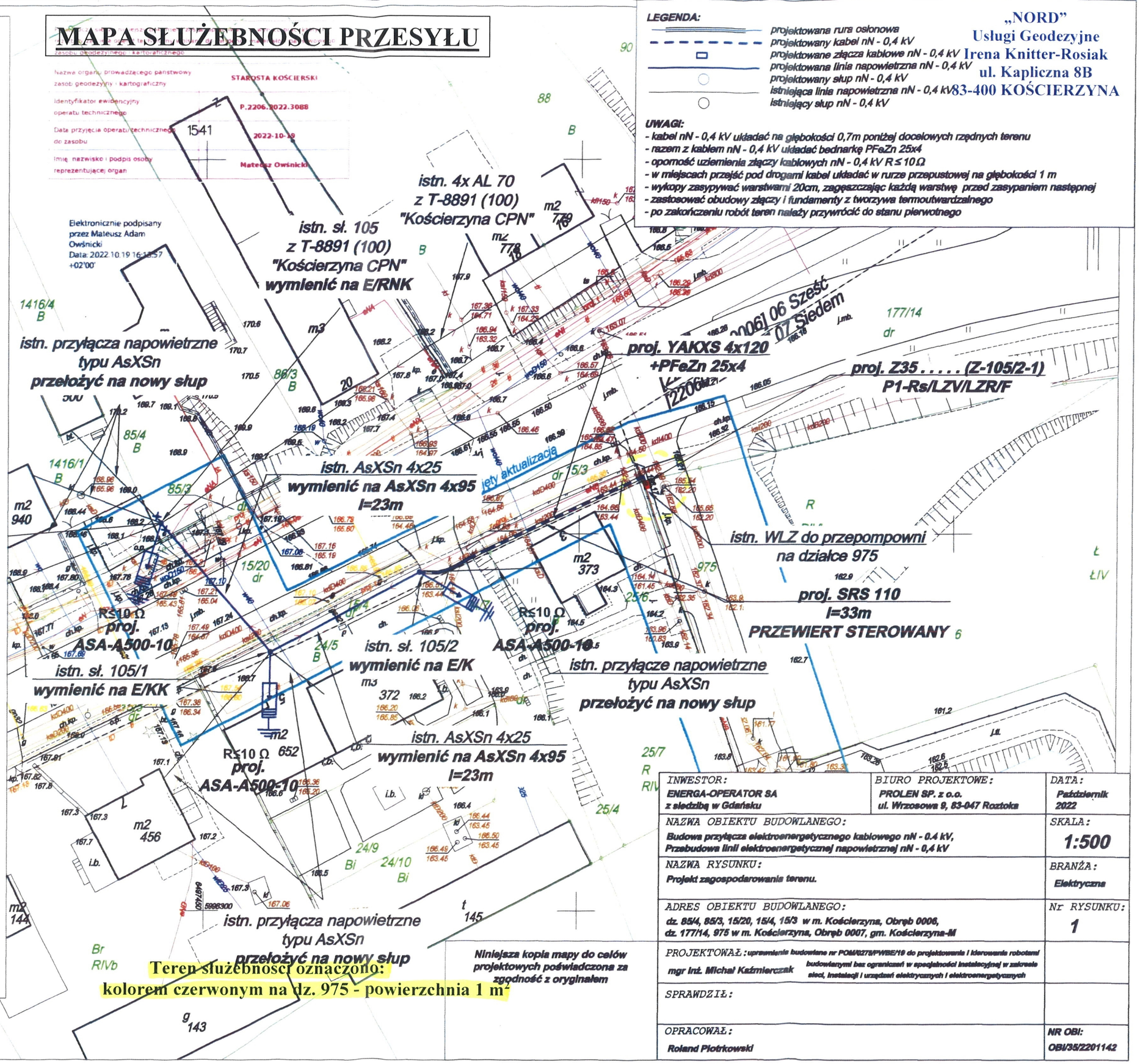

LEGENDA:

- projektowana rura osłonowa
- projektowany kabel nN - 0,4 kV
- projektowane złącza kablowe nN - 0,4 kV
- projektowana linia napowietrzna nN - 0,4 kV
- projektowany słup nN - 0,4 kV
- istniejąca linia napowietrzna nN - 0,4 kV
- istniejący słup nN - 0,4 kV

UWAGI:

- kabel nN - 0,4 kV układać na głębokości 0,7m poniżej docelowych rzędnych terenu
- razem z kablem nN - 0,4 kV układać bednarkę PFeZn 25x4
- oporność uziemienia złączy kablowych nN - 0,4 kV R ≤ 10 Ω
- w miejscach przejść pod drogami kabel układać w rurze przepustowej na głębokości 1 m
- wykopy zasypywać warstwami 20cm, zagęszczając każdą warstwę przed zasypaniem następnej
- zastosować obudowy złączy i fundamenty z tworzywa termoutwardzalnego
- po zakończeniu robót teren należy przywrócić do stanu pierwotnego

„NORD"
Usługi Geodezyjne
Irena Knitter-Rosiak
ul. Kapliczna 8B
83-400 KOŚCIERZYNA

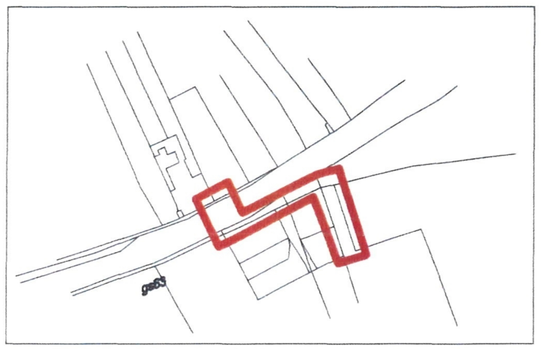

Szkic orientacyjny

Sporządził:
inż. Karol Cyra

mgr inż. Michał Ertmański
geodeta
upr. nr 24059

Legenda:

geodeta

Kościerzyna 2023.01.12

INWESTOR: ENERGA-OPERATOR SA z siedzibą w Gdańsku	BIURO PROJEKTOWE: PROLEN SP. z o.o. ul. Wrzosowa 9, 83-047 Roztoka	DATA: Październik 2022
NAZWA OBIEKTU BUDOWLANEGO: Budowa przyłącza elektroenergetycznego kablowego nN - 0.4 kV, Przebudowa linii elektroenergetycznej napowietrznej nN - 0,4 kV		SKALA: 1:500
NAZWA RYSUNKU: Projekt zagospodarowania terenu.		BRANŻA: Elektryczna
ADRES OBIEKTU BUDOWLANEGO: dz. 85/4, 85/3, 15/20, 15/4, 15/3 w m. Kościerzyna, Obręb 0006, dz. 177/14, 975 w m. Kościerzyna, Obręb 0007, gm. Kościerzyna-M		Nr RYSUNKU: 1
PROJEKTOWAŁ: uprawnienia budowlane nr POM/0278/PWBE/19 do projektowania i kierowania robotami budowlanymi bez ograniczeń w specjalności instalacyjnej w zakresie sieci, instalacji i urządzeń elektrycznych i elektroenergetycznych — mgr inż. Michał Kaźmierczak		
SPRAWDZIŁ:		
OPRACOWAŁ: Roland Piotrkowski		NR OBI: OBI/35/2201142

Uzasadnienie

Do Burmistrza Miasta Kościerzyna wpłynął wniosek ENERGA-OPERATOR S.A. o ustanowienie służebności przesyłu na działce gruntu ozn. nr geodez. 975, położonej w obrębie geodezyjnym nr 07 miasta Kościerzyna, w celu budowy linii kablowej niskiego napięcia 0,4 kV. Postanowieniem nr WIŚ.7012.161.2022 z dnia 10 listopada 2022 r. Burmistrza Miasta Kościerzyna uzgodniono trasę projektowanej linii kablowej.

Tym samym podjęcie niniejszej uchwały uznaje się za zasadne.