

**UCHWAŁA NR LXII/.../22
RADY MIASTA KOŚCIERZYNA**

z dnia 30 listopada 2022 r.

w sprawie wyrażenia zgody na obciążenie służebnością przesyłu działki ozn. nr geodez. 36/5, położonej w obrębie geodezyjnym nr 05 miasta Kościerzyna

Na podstawie art. 18 ust. 2 pkt. 9 lit. a ustawy z dnia 8 marca 1990 roku o samorządzie gminnym (tekst jednolity Dz. U. z 2022 r., poz. 559 z późn.zm.), art. 13 ust. 1 ustawy z dnia 21 sierpnia 1997 r. o gospodarce nieruchomościami (tekst jednolity: Dz. U. z 2021 r., poz. 1899 z późn. zm) oraz art. 305¹ ustawy z dnia 23 kwietnia 1964 r. Kodeks cywilny (tekst jednolity: Dz. U. z 2022 r., poz. 1360 z późn. zm.)

Rada Miasta Kościerzyna na wniosek Burmistrza Miasta Kościerzyna uchwala, co następuje:

§ 1. Wyraża się zgodę na obciążenie służebnością przesyłu działki stanowiącej własność Gminy Miejskiej Kościerzyna ozn. nr geodez. 36/5 położonej w obrębie geodezyjnym nr 05 miasta Kościerzyna, zapisanej w księdze wieczystej GD1E/00004414/4, w rejonie ulicy Kartuskiej, w celu budowy przyłącza kablowego energetycznego niskiego napięcia 0,4 kV oraz na korzystaniu z w/w działki w zakresie zgodnym z przeznaczeniem tego urządzenia, na rzecz ENERGIA-OPERATOR S.A, przedstawionej na załączniku graficznym.

§ 2. Wykonanie uchwały powierza się Burmistrzowi Miasta Kościerzyna.

§ 3. Uchwała wchodzi w życie z dniem podjęcia.

Przewodniczący Rady Miasta
Kościerzyna

Helena Kaszubowska-Nitz

**MAPA DO CELÓW PROJEKTOWYCH
SKALA 1:500**

Nazwa obiektu: Kościerzyna, dz. 224
Mapa aktualna na dzień: 04.08.2022 r.
Data sporządzenia: 09.08.2022 r.
Godło mapy: 6.215.20.05.1.3
Id. zgłoszenia: 6640.1516.2022
Nazwa jed. ewidencyjnej: Kościerzyna - M
Id. jed. ewidencyjnej: 220601_1
Nazwa obr. ewidencyjnego: 04 Cztery
Id. obr. ewidencyjnego: 220601_1.0004
Układ współrzędnych prostokątnych: PL-2000 strefa 6
Układ współrzędnych wysokościowych: PL-EVRF2007-NH

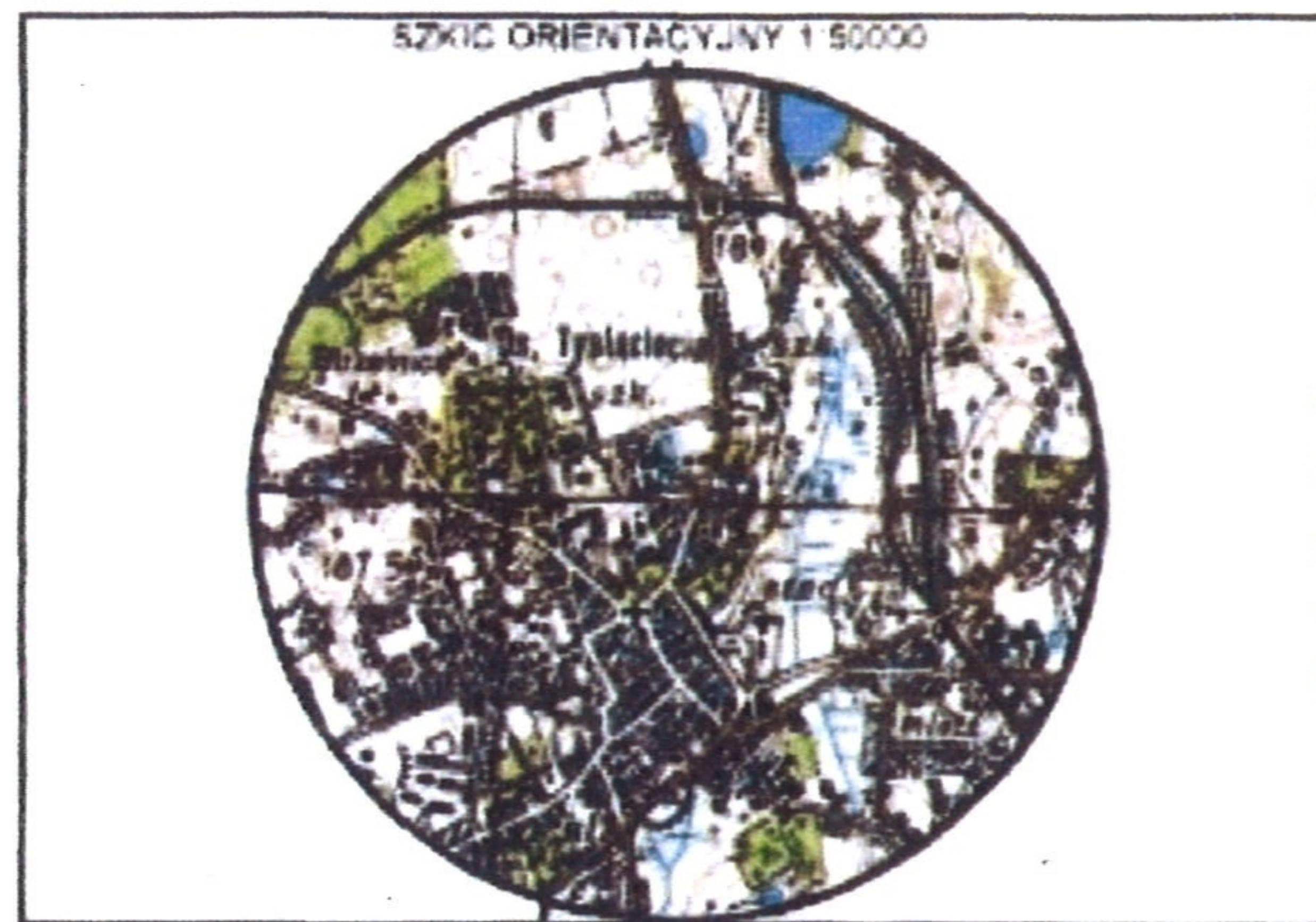
UWAGA:
Nie przeprowadzono badania ksiąg wieczystych i nie wyklucza się istnienia służebności gruntowych w granicach projektowanej inwestycji.

Nie wyklucza się istnienia w terenie innych nie wykazanych na niniejszej mapie urządzeń podziemnych, które nie były zgłoszone do inwentaryzacji powykonawczej.

Granice działki nie były przedmiotem aktualizacji.

MAREK KOWALSKI
GRODETA
Upr. M.G.P. i B. Nr. 12884

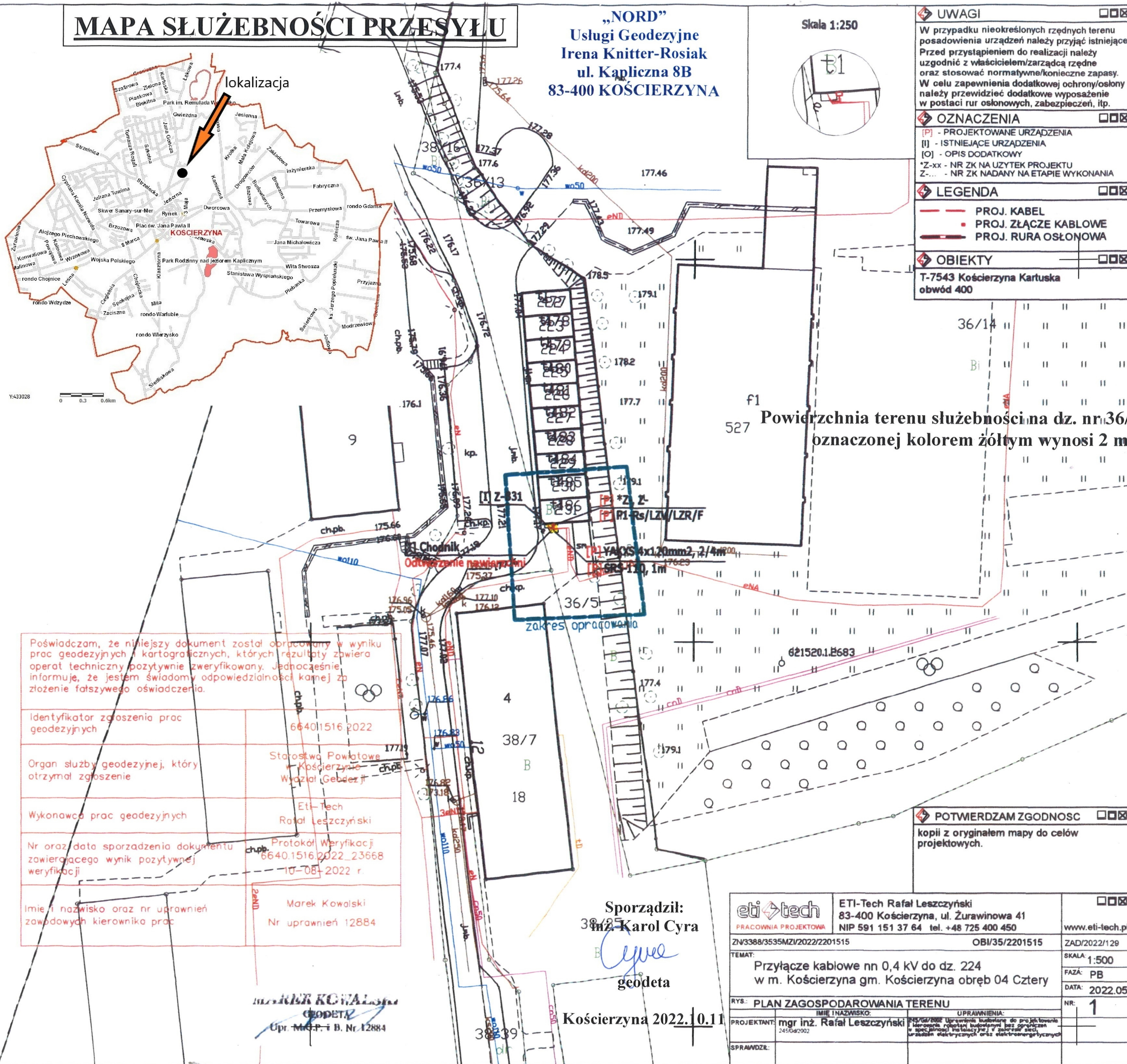
pieczęć i podpis geodety uprawnionego



SZKIC ORIENTACYJNY 1:50000

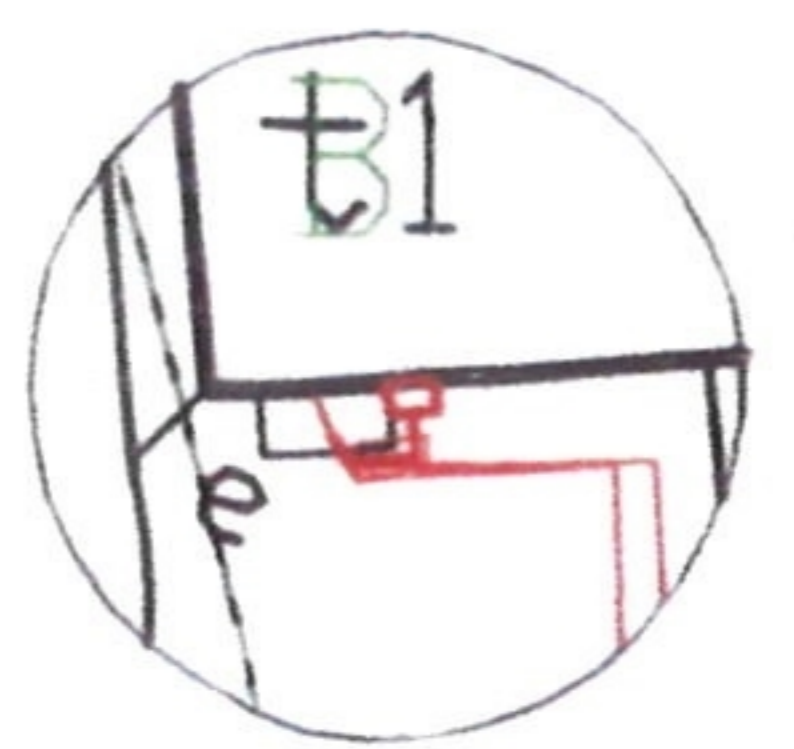
zakres opracowania

MAPA SŁUŻEBNOŚCI PRZESYŁU



„NORD”
Usługi Geodezyjne
Irena Knitter-Rosiak
ul. Kapliczna 8B
83-400 KOŚCIERZYNA

Skala 1:250



UWAGI	<input type="checkbox"/>	<input type="checkbox"/>	<input type="checkbox"/>
W przypadku nieokreślonych rzędnych terenu posadowienia urządzeń należy przyjąć istniejące. Przed przystąpieniem do realizacji należy uzgodnić z właścicielem/zarządcą rzędne oraz stosować normatywne/konieczne zapasy. W celu zapewnienia dodatkowej ochrony/osłony należy przewidzieć dodatkowe wyposażenie w postaci rur osłonowych, zabezpieczeń, itp.			
OZNACZENIA	<input type="checkbox"/>	<input type="checkbox"/>	<input type="checkbox"/>
[P] - PROJEKTOWANE URZĄDZENIA	[I] - ISTNIEJĄCE URZĄDZENIA	[O] - OPIS DODATKOWY	*Z-xx - NR ZK NA UŻYTEK PROJEKTU
Z-... - NR ZK NADANY NA ETAPIE WYKONANIA			
LEGENDA	<input type="checkbox"/>	<input type="checkbox"/>	<input type="checkbox"/>
	PROJ. KABEL		PROJ. ZŁĄCZE KABLOWE
	PROJ. RURA OSŁONOWA	<input type="checkbox"/>	<input type="checkbox"/>
OBIEKTY	<input type="checkbox"/>	<input type="checkbox"/>	<input type="checkbox"/>
T-7543 Kościerzyna Kartuska obwód 400			

Powierzchnia terenu służebności na dz. nr 36/5 oznaczona kolorem żółtym wynosi 2 m²

Poświadczam, że niniejszy dokument został opracowany w wyniku prac geodezyjnych i kartograficznych, których rezultaty zawiera operat techniczny pozytywnie zweryfikowany. Jednocześnie informuje, że jestem świadomy odpowiedzialności karnej za złożenie fałszywego oświadczenia.	
Identyfikator zgłoszenia prac geodezyjnych	6640.1516.2022
Organ służby geodezyjnej, który otrzymał zgłoszenie	Starostwo Powiatowe w Kościerzynie Wydział Geodezji
Wykonawca prac geodezyjnych	Eti-Tech Rafał Leszczyński
Nr oraz data sporządzenia dokumentu zawierającego wynik pozytywnej weryfikacji	Protokół Weryfikacji 6640.1516.2022_23668 10-08-2022 r.
Imię i nazwisko oraz nr uprawnień zawodowych kierownika prac	Marek Kowalski Nr uprawnień 12884

Sporządził:
inż. Karol Cyra
K. Cyra
geodeta

Kościerzyna 2022.10.11

POTWIERDZAM ZGODNOŚĆ
kopii z oryginałem mapy do celów projektowych.

eti tech	ETI-Tech Rafał Leszczyński 83-400 Kościerzyna, ul. Żurawinowa 41 NIP 591 151 37 64 tel. +48 725 400 450	<input type="checkbox"/>	<input type="checkbox"/>
PRACOWNIA PROJEKTOWA	www.eti-tech.pl		
ZN/3388/3535MZI/2022/2201515	OBI/35/2201515	ZAD/2022/129	
TEMAT:	Przyłącze kablowe nn 0,4 kV do dz. 224 w m. Kościerzyna gm. Kościerzyna obręb 04 Cztery	SKALA: 1:500	FAZA: PB
		DATA: 2022.05	
RYS.: PLAN ZAGOSPODAROWANIA TERENU		NR: 1	
PROJEKTANT:	mgr inż. Rafał Leszczyński	IMIE I NAZWISKO:	UPRAWNIENIA:
SPRAWDZŁ:		245/G4/2002	245/G4/2002 Uprawnienia kwalifikujące do projektowania i kierowania robotami budowlanymi bez ograniczeń w spec. zakresie instalacji j.e. w zakresie sieci urządzeń elektrycznych oraz elektroenergetycznych

Uzasadnienie

Do Burmistrza Miasta Kościerzyna wpłynął wniosek o ustanowienie służebności przesyłu na działce ozn. nr geodez. 36/5 położonej w obrębie geodezyjnym nr 05 miasta Kościerzyna, w celu budowy przyłącza kablowego energetycznego 0,4 kV niskiego napięcia, wchodzącego w skład przedsiębiorstwa. Postanowieniem nr WIŚ.7012.99.2022 z dnia 29 lipca 2022 r. Burmistrza Miasta Kościerzyna uzgodniono trasę projektowanego przyłącza.

Tym samym podjęcie niniejszej uchwały uznaje się za zasadne.