

**Projekt**

Druk nr....

**UCHWAŁA NR LVII/...../22  
RADY MIASTA KOŚCIERZYNA**

z dnia 28 września 2022 r.

**w sprawie wyrażenia zgody na obciążenie służebnością przesyłu działki ozn. nr geodez. 48/3, położonej w obrębie geodezyjnym nr 01 miasta Kościerzyna oraz działki ozn. nr geodez. 78, położonej w obrębie geodezyjnym nr 10 miasta Kościerzyna**

Na podstawie art. 18 ust. 2 pkt. 9 lit. a ustawy z dnia 8 marca 1990 roku o samorządzie gminnym (tekst jednolity Dz. U. z 2022 r., poz. 559 z późn.zm.), art. 13 ust. 1 ustawy z dnia 21 sierpnia 1997 r. o gospodarce nieruchomościami (tekst jednolity: Dz. U. z 2021 r., poz. 1899 z późn. zm) oraz art. 305<sup>1</sup> ustawy z dnia 23 kwietnia 1964 r. Kodeks cywilny (tekst jednolity: Dz. U. z 2022 r., poz. 1360 z późn. zm.)

**Rada Miasta Kościerzyna na wniosek Burmistrza Miasta Kościerzyna uchwała, co następuje:**

**§ 1.** Wyraża się zgodę na obciążenie służebnością przesyłu działek stanowiących własność Gminy Miejskiej Kościerzyna na rzecz ENERGA-OPERATOR S.A, przedstawionych na załącznikach graficznych:

- 1)ozn. nr geodez. 48/3 położonej w obrębie geodezyjnym nr 01 miasta Kościerzyna, zapisanej w księdze wieczystej GD1E/00049467/7 ulica Szafirowa, w celu budowy linii kablowej niskiego napięcia oraz na korzystaniu z w/w działki w zakresie zgodnym z przeznaczeniem tego urządzenia,
- 2)ozn. nr geodez. 78 położonej w obrębie geodezyjnym nr 10 miasta Kościerzyna, zapisanej w księdze wieczystej GD1E/000054040/6 ulica Ks. J. Popiełuszki, w celu budowy linii kablowej niskiego napięcia oraz na korzystaniu z w/w działki w zakresie zgodnym z przeznaczeniem tego urządzenia.

**§ 2.** Wykonanie uchwały powierza się Burmistrzowi Miasta Kościerzyna.

**§ 3.** Uchwała wchodzi w życie z dniem podjęcia.

Przewodniczący Rady Miasta  
Kościerzyna

**Helena Kaszubowska-Nitz**

Województwo: pomorskie  
 Powiat : Kościerzyna  
 Miasto : Kościerzyna  
 Obręb : 1  
 Dz. nr : 48/3

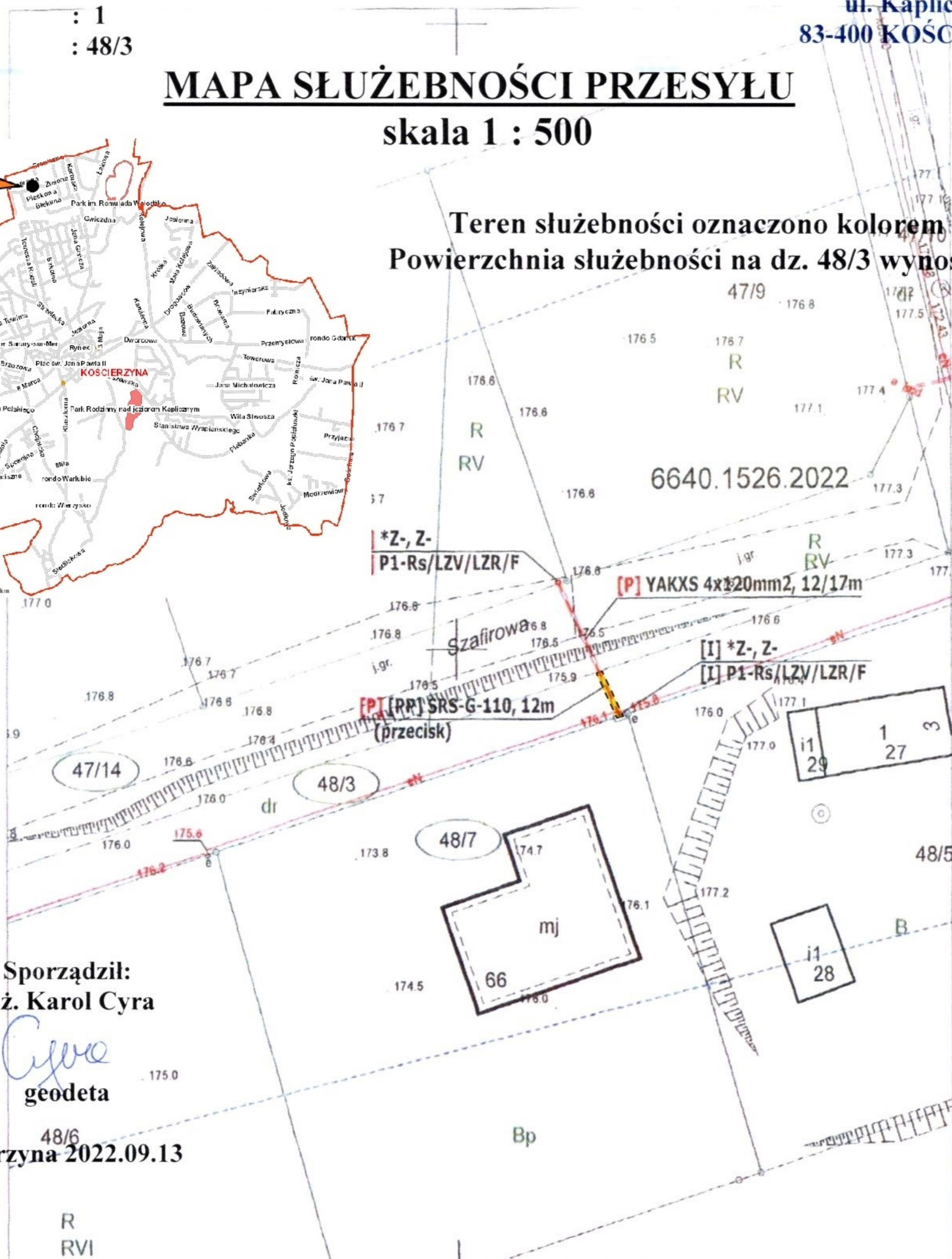
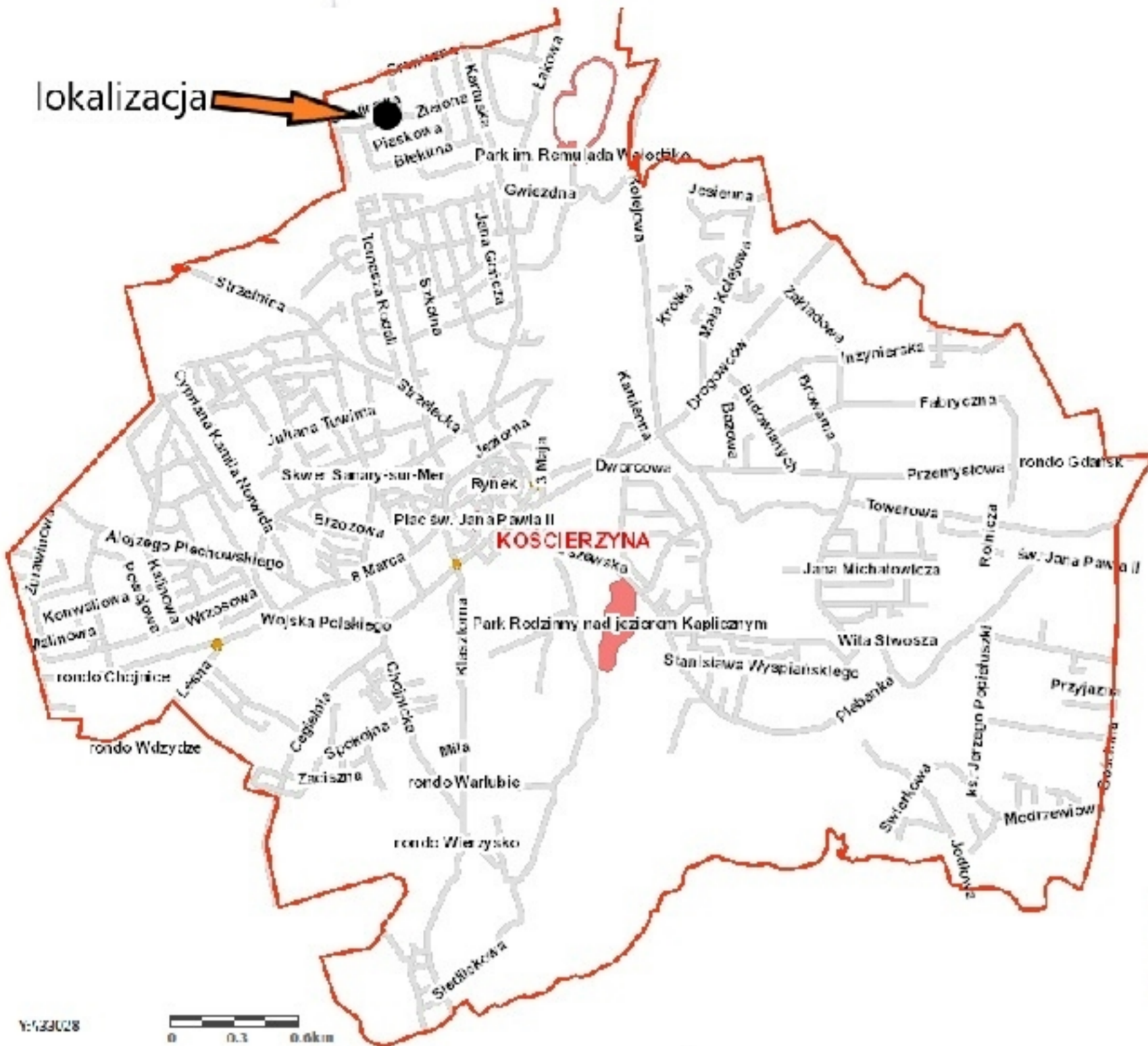
„NORD”  
 Usługi Geodezyjne  
 Irena Knitter-Rosiak  
 ul. Kapliczna 8B  
 83-400 KOŚCIERZYNA

# MAPA SŁUŻEBNOŚCI PRZESYŁU

skala 1 : 500

Teren służebności oznaczono kolorem żółtym  
 Powierzchnia służebności na dz. 48/3 wynosi 2 m<sup>2</sup>

lokalizacja



Sporządził:  
 inż. Karol Cyra

*Cyra*  
 geodeta

Kościerzyna 2022.09.13

LEGENDA	
	PROJ. KABEL
	PROJ. RURA OSŁONOWA
	PROJ. ZŁĄCZE KABLOWE

OZNACZENIA	
	[P] - PROJEKTOWANE URZĄDZENIA
	[I] - ISTNIEJĄCE URZĄDZENIA
	[PP] - PRZEWIERT PRZEPYCH
	*Z-xx - NR ZK NA UŻYTEK PROJEKTU
	Z-... - NR ZK NADANY NA ETAPIE WYKONANIA

 ETI-Tech Rafał Leszczyński 83-400 Kościerzyna, ul. Żurawinowa 41 NIP 591 151 37 64 tel +48 725 400 450 www.eti-tech.pl		<input type="checkbox"/> <input type="checkbox"/> <input checked="" type="checkbox"/>
ZN/3639/3535MZI/2022/2201703 OBI/35/2201703 ZAD/2022/144		SKALA: 1:500 FAZA: PB DATA: 2022.05
TEMAT: Przyłącze kablowe nn 0,4 kV do dz. 47/8 w m. Kościerzyna gm. Kościerzyna		
RYS: PLAN ZAGOSPODAROWANIA TERENU		
IMIĘ I NAZWISKO: mgr inż. Rafał Leszczyński 240 10 2002		UPRAWNIENIA: 240 10 2002
PROJEKTANT:		NR: 1
SPRAWDZICZ:		

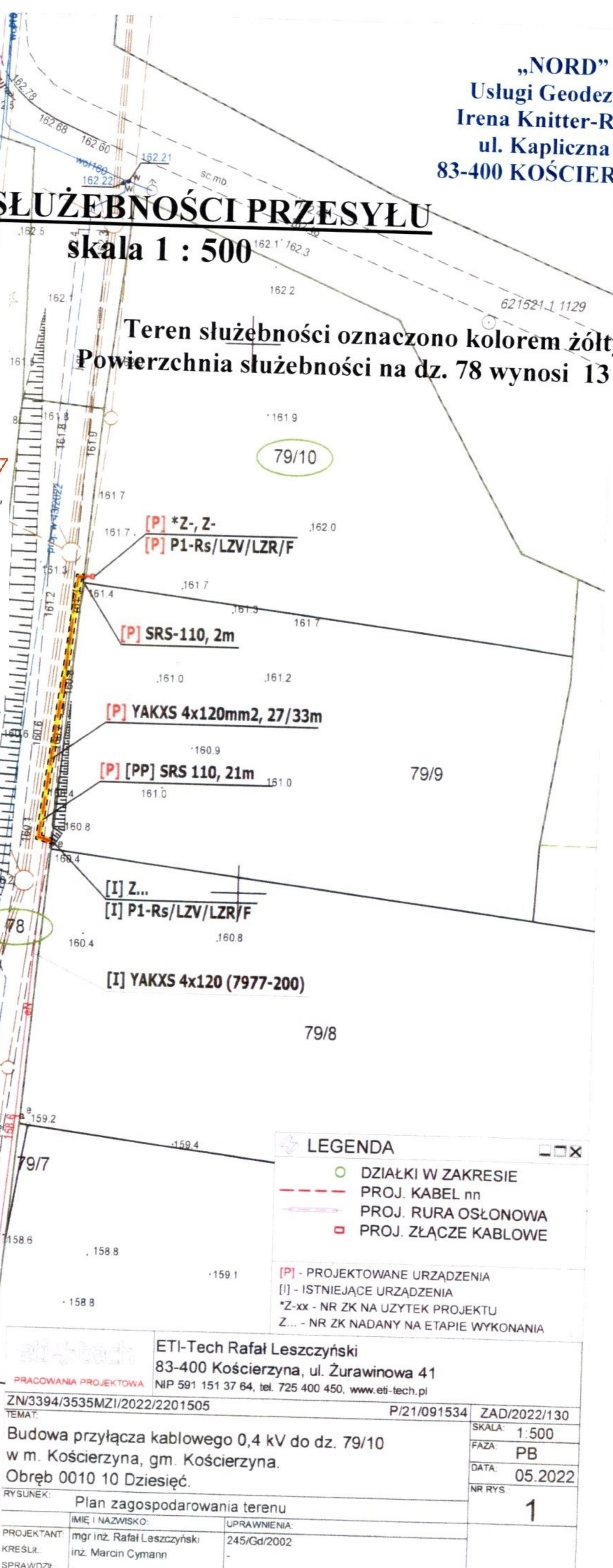
Województwo: pomorskie  
 Powiat : Kościerzyna  
 Miasto : Kościerzyna  
 Obręb : 10  
 Dz. nr : 78

„NORD”  
 Usługi Geodezyjne  
 Irena Knitter-Rosiak  
 ul. Kapliczna 8B  
 83-400 KOŚCIERZYNA

# MAPA SŁUŻEBNOŚCI PRZESYŁU

skala 1 : 500

Teren służebności oznaczono kolorem żółtym  
 Powierzchnia służebności na dz. 78 wynosi 13 m<sup>2</sup>



Y:14928  
 0 0.1 0.2 km



LEGENDA	
	DZIAŁKI W ZAKRESIE
	PROJ. KABEL nn
	PROJ. RURA OSŁONOWA
	PROJ. ZŁĄCZE KABLOWE
[P]	PROJEKTOWANE URZĄDZENIA
[I]	ISTNIEJĄCE URZĄDZENIA
*Z-xx	NR ZK NA UŻYTEK PROJEKTU
Z...	NR ZK NADANY NA ETAPIE WYKONANIA

Sporządził:  
 inż. Karol Cyra  
 geodeta  
 Kościerzyna 2022.09.13

 ETI-Tech Rafał Leszczyński 83-400 Kościerzyna, ul. Żurawinowa 41 NIP 591 151 37 64, tel. 725 400 450, www.eti-tech.pl	
PRACOWNIA PROJEKTOWA ZN/3394/3535MZI/2022/2201505 TEMAT: Budowa przyłącza kablowego 0,4 kV do dz. 79/10 w m. Kościerzyna, gm. Kościerzyna. Obręb 0010 10 Dziesiąć.	P/21/091534 ZAD/2022/130 SKALA: 1:500 FAZA: PB DATA: 05.2022 NR RYS.: 1
RYSUNEK: Plan zagospodarowania terenu IMIĘ I NAZWISKO: mgr inż. Rafał Leszczyński UPRAWNIENIA: 245/Gd/2002 PROJEKTANT: inż. Marcin Cymann KREŚLIŁ: - SPRAWDZIŁ: -	

## **Uzasadnienie**

Do Burmistrza Miasta Kościerzyna wpłynął wniosek o ustanowienie służebności przesyłu na działkach:

1) ozn. nr geodez. 48/3 położonej w obrębie geodezyjnym nr 01 miasta Kościerzyna, w celu budowy linii kablowej niskiego napięcia. Postanowieniem nr WIŚ.7012.90.2022 z dnia 8 lipca 2022 r. Burmistrza Miasta Kościerzyna uzgodniono trasę projektowanej linii kablowej,

2) ozn. nr geodez. 78 położonej w obrębie geodezyjnym nr 10 miasta Kościerzyna, w celu budowy linii kablowej niskiego napięcia. Postanowieniem nr WIŚ.7012.79.2022 z dnia 21 czerwca 2022 r. Burmistrza Miasta Kościerzyna uzgodniono trasę projektowanej linii kablowej.

Tym samym podjęcie niniejszej uchwały uznaje się za zasadne.