

**UCHWAŁA NR XL/369/21  
RADY MIASTA KOŚCIERZYNA**

z dnia 30 czerwca 2021 r.

**w sprawie wyrażenia zgody na obciążenie służebnością przesyłu działek gruntu ozn. nr geodez. 111/13, 113/3, 112, 101/34 oraz 101/35 położonych w obrębie geodezyjnym 01 miasta Kościerzyna**

Na podstawie art. 18 ust. 2 pkt. 9 lit. "a" ustawy z dnia 8 marca 1990 roku o samorządzie gminnym (tekst jednolity Dz. U. z 2020 r., poz. 713 z późn. zm.), art. 13 ust. 1 ustawy z dnia 21 sierpnia 1997 r. o gospodarce nieruchomościami (tekst jednolity: Dz. U. z 2020 r., poz. 1990 z późn. zm.) oraz art. 305<sup>1</sup> ustawy z dnia 23 kwietnia 1964 r. Kodeks cywilny (tekst jednolity: Dz. U. z 2020 r., poz. 1740 z późn. zm.)

**Rada Miasta Kościerzyna na wniosek Burmistrza Miasta Kościerzyna uchwała, co następuje:**

§ 1. Wyraża się zgodę na obciążenie służebnością przesyłu na rzecz ENERGA-OPERATOR S.A nieruchomości stanowiących własność Gminy Miejskiej Kościerzyna, położonych w obrębie 01 miasta Kościerzyna, ulica Gałęźna, składających się z:

- a) działek gruntu ozn. nr geodez. 111/13 i ozn. nr geodez. 113/3 zapisanych w księdze wieczystej GD1E/00014236/5; działki gruntu ozn. nr geodez. 112 zapisanej w księdze wieczystej GD1E/00046674/0 oraz działki gruntu ozn. nr geodez. 101/34 zapisanej w księdze wieczystej GD1E/00002117/8, w celu budowy linii kablowej średniego napięcia 15 kV, polegającą na korzystaniu z w/w działek w zakresie zgodnym z przeznaczeniem tego urządzenia, przedstawionej na załączniku graficznym nr 1,
- b) działki gruntu ozn. nr geodez. 101/35 zapisanej w księdze wieczystej GD1E/00014236/5 w celu budowy kontenerowej stacji transformatorowej 15/0,4kV, linii średniego napięcia 15kV oraz linii niskiego napięcia 0,4kV, polegającą na korzystaniu z w/w działki w zakresie zgodnym z przeznaczeniem tych urządzeń, przedstawionej na załączniku graficznym nr 2.

§ 2. Wykonanie uchwały powierza się Burmistrzowi Miasta Kościerzyna.

§ 3. Uchwała wchodzi w życie z dniem podjęcia.

Przewodniczący Rady Miasta  
Kościerzyna

**Helena Kaszubowska-Nitz**

**C.D. Rys. 1.4**

Istn. słup SN-15 kV nr 3  
typu BSW-12

**MAPA SŁUŻEBNOŚCI PRZESYŁU**

"NORD"  
Usługi Geodezyjne  
Irena Knitter - Rosiak  
ul. Kapliczna 8B  
83 - 400 Koszyczyzna

Powiat: Koszycski  
Miasto: Koszyczyzna  
Dz. nr: 113/3; 111/13; 112; 101/34

**lokalizacja**

**Proj. linia kablowa SN-15 kV  
typu 3x NA2XS(FL)2Y 1x150/25mm2  
relacji proj. mufa na działce 200/4  
do T-proj na działce 101/35  
l=935/984m**

**Istn. linia napowietrzna SN-15 kV  
typu 3x AFL-6 70mm2 nr 080702  
relacji istn. słup nr 5 do  
istn. słupa nr 34 LSN nr 080700  
l=466m  
Proj. zmniejszone napięcie  
 $\sigma=80$  MPA**

**Proj. linia kablowa SN-15 kV  
typu 3x NA2XS(FL)2Y 1x150/25mm2  
relacji proj. mufa na działce 200/4  
do T-proj na działce 101/35  
l=935/984m**

**Istn. linia napowietrzna SN-15 kV  
typu 3x AFL-6 35mm2 nr 080728  
relacji istn. słup nr 5 do istn. T-7570  
l=123m  
Proj. zmniejszone napięcie  
 $\sigma=85$  MPA**

demontaż istn. słupa SN-15 kV nr 5  
typu 2xBSW-12  
demontaż istn. odłącznika typu  
OUN III-24/4 nr 8462  
proj.  $\frac{5}{E-13,5/25/KKgr}$   
proj. RUN III 24/4 25A W-S-H  
w kierunku T-7570

**Rozbiórka istn. linii  
napowietrznej SN-15 kV typu  
3x AFL-6 70mm2 relacji  
istn. słup nr 8A do istn. słupa  
nr 5 LSN nr 080702, L=344m**

**Istn. stacja transformatorowa  
T-7570 Podskorzewo Wiadukt**

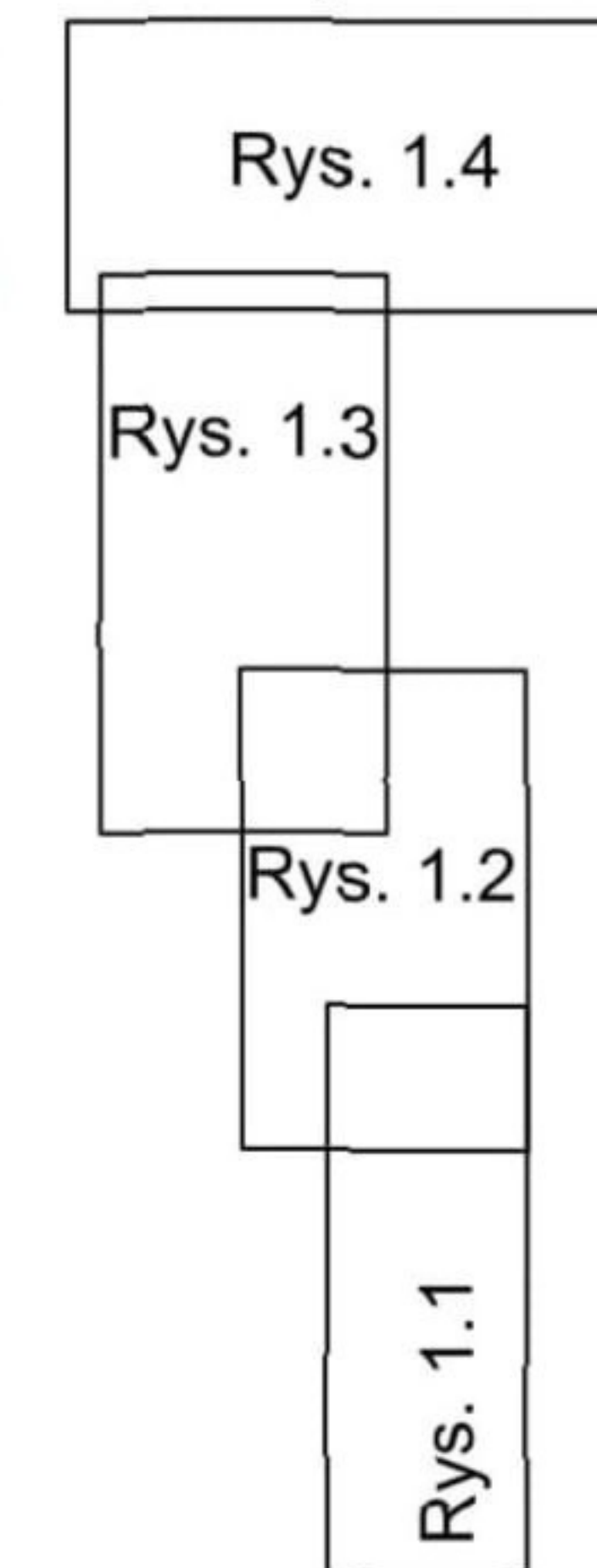
Teren służebności oznaczono kolorem niebieskim.  
Powierzchnia służebności na dz. 113/3 wynosi 137 m<sup>2</sup>  
Powierzchnia służebności na dz. 111/13 wynosi 32 m<sup>2</sup>  
Powierzchnia służebności na dz. 112 wynosi 2 m<sup>2</sup>  
Powierzchnia służebności na dz. 101/34 wynosi 3 m<sup>2</sup>

**C.D. Rys. 1.2**

**LEGENDA:**

- proj. linia kablowa SN-15 kV
- proj. linia kablowa nn-0,4 kV
- proj. kontenerowa stacja transformatorowa
- proj. słup SN-15 kV
- proj. złącze kablowe nn-0,4 kV
- proj. rura osłonowa SRS
- proj. rura osłonowa DVK
- istn. linia napowietrzna SN-15 kV
- proj. rozbiórka istn. linii napowietrznej SN-15 kV
- proj. rozbiórka istn. linii kablowej SN-15 kV

**Układ rysunków**



Sporządził:  
inż. Karol Cyra  
geodeta  
2021.05.18

Jednostka Projektowa:  
**Przedsiębiorstwo Inżynieryjno-Techniczne  
Teltor-Pol Północ SA  
ul. Śnieżna 1, 80-554 Gdańsk**

Inwestor:  
**Energia-Operator S.A. z siedzibą w Gdańsku  
Oddział w Gdańsku  
ul. Marynarki Polskiej 130, 80-557 Gdańsk**

Nazwa projektu:  
Rozbiórka istniejącej sieci elektroenergetycznej SN-15 kV - linii napowietrznej oraz linii kablowej. Budowa sieci elektroenergetycznej - linii kablowej SN-15 kV, kontenerowej stacji transformatorowej SN/nn, linii kablowej nn-0,4 kV w msc. Koszyczyzna, gm. m. Koszyczyzna.

Funkcja:	Imię i Nazwisko:	Uprawnienia:	Podpis:	Umowa: GJ07157/20
Projektant:	mgr inż. Szymon Lasota	POM/0278/PWBE/19		OBI/OBMS: OBI/35/2003973
Sprawdzający:	mgr inż. Wiesław Jędrzysek	GT-III-630/128/75		Branża: Elektryczna
				Skala: 1:500
				Data: Grudzień 2020
Tytuł rysunku: <b>Projekt Zagospodarowania Terenu</b>				Nr rysunku: <b>1.3</b>
				Nr strony: <b>1.3</b>

lokalizacja

# MAPA SŁUŻEBNOŚCI PRZESYŁU

Usługi Geodezyjne  
Irena Knitter - Roslak  
ul. Kapliczna 8B  
83-400 Koszary



**proj. stacja transformatorowa - T-Proj.  
SN/nn typu BKSW-630 z rozdzielnicą  
XIRIA w układzie KKKT**





101/35  
WS

Sporządził:  
inż. Karol Cyra

geodeta  
2021.05.18

Teren służebności oznaczono kolorem żółtym.  
Powierzchnia służebności linii energetycznej wynosi 10 m<sup>2</sup>  
Powierzchnia służebności stacji transformatorowej z opaską wynosi 17m<sup>2</sup>

**LEGENDA:**

-  proj. linia kablowa SN-15 kV
-  proj. linia kablowa nn-0,4 kV
-  proj. kontenerowa stacja transformatorowa
-  proj. rura osłonowa SRS

### **Uzasadnienie**

Do Burmistrza Miasta Kościerzyna wpłynął wniosek ENERGA-OPERATOR S.A. o ustanowienie służebności przesyłu na nieruchomościach stanowiących własność Gminy Miejskiej Kościerzyna, położonych w obrębie 01 miasta Kościerzyna, ul. Gałęznej, dla budowy linii kablowej średniego napięcia 15kV na części działek gruntu ozn. nr geodez. 113/3, 112, 111/13, 101/34 oraz dla budowy kontenerowej stacji transformatorowej 15/0,4kV, linii średniego napięcia 15kV oraz linii niskiego napięcia 0,4kV na części działki gruntu ozn. nr geodez. 101/35. Postanowieniem nr WIŚ.7012.44.2021 z dnia 18 marca 2021 r. Burmistrza Miasta Kościerzyna uzgodniono trasę przyłączy oraz projekt budowy kontenerowej stacji transformatorowej.

Tym samym podjęcie niniejszej uchwały uznaje się za zasadne.