

**Projekt**

Druk nr....

**UCHWAŁA NR XXXVII/...../21  
RADY MIASTA KOŚCIERZYNA**

z dnia 28 kwietnia 2021 r.

**w sprawie wyrażenia zgody na obciążenie służebnością przesyłu działek gruntu ozn. nr geodez. 15/8, położonej w obrębie geodezyjnym 06 oraz ozn. nr geodez. 264/4, położonej w obrębie 07 miasta Kościerzyna, działki gruntu ozn. nr geodez. 74/16, położonej w obrębie geodezyjnym 03 miasta Kościerzyna oraz działek gruntu ozn. nr geodez. 82/3 i ozn. nr geodez. 85/9, położonych w obrębie geodezyjnym 08 miasta Kościerzyna**

Na podstawie art. 18 ust. 2 pkt. 9 lit. a ustawy z dnia 8 marca 1990 roku o samorządzie gminnym (tekst jednolity Dz. U. z 2020 r., poz. 713 z późn. zm.), art. 13 ust. 1 ustawy z dnia 21 sierpnia 1997 r. o gospodarce nieruchomościami (tekst jednolity: Dz. U. z 2020 r., poz. 1990 późn. zm.) oraz art. 305<sup>1</sup> ustawy z dnia 23 kwietnia 1964 r. Kodeks cywilny (tekst jednolity: Dz. U. z 2020 r., poz. 1740 z późn. zm.)

**Rada Miasta Kościerzyna na wniosek Burmistrza Miasta Kościerzyna uchwała, co następuje:**

**§ 1.** Wyraża się zgodę na obciążenie służebnością przesyłu działek gruntu stanowiących własność Gminy Miejskiej Kościerzyna na rzecz ENERGIA OPERATOR S. A., przedstawionych na załączniku graficznym:

- 1) ozn. nr geodez. 15/8 położonej w obrębie 06 miasta Kościerzyna, zapisanej w księdze wieczystej GD1E/00051918/1 oraz ozn. nr geodez. 264/4 położonej w obrębie 07 miasta Kościerzyna, zapisanej w księdze wieczystej GD1E/00051435/1, położonych w rejonie ulicy Leśnej, w celu budowy przyłącza kablowego niskiego napięcia 0,4 kV oraz na korzystaniu z w/w działek w zakresie zgodnym z przeznaczeniem tego urządzenia,
- 2) ozn. nr geodez. 74/16 położonej w obrębie 03 miasta Kościerzyna, zapisanej w księdze wieczystej GD1E/00049040/8, w rejonie ulicy Przemysłowej, w celu budowy linii kablowej średniego napięcia 15 kV oraz na korzystaniu z w/w działki w zakresie zgodnym z przeznaczeniem tego urządzenia,
- 3) ozn. nr geodez. 82/3 zapisanej w księdze wieczystej GD1E/00036746/3 oraz ozn. nr geodez. 85/9 zapisanej w księdze wieczystej GD1E/00002404/7, położonych w obrębie 08 miasta Kościerzyna w rejonie ulicy Klasztornej, w celu budowy przyłącza kablowego niskiego napięcia 0,4 kV oraz na korzystaniu z w/w działek w zakresie zgodnym z przeznaczeniem tych urządzeń.

**§ 2.** Wykonanie uchwały powierza się Burmistrzowi Miasta Kościerzyna.

**§ 3.** Uchwała wchodzi w życie z dniem podjęcia.

Przewodniczący Rady Miasta  
Kościerzyna

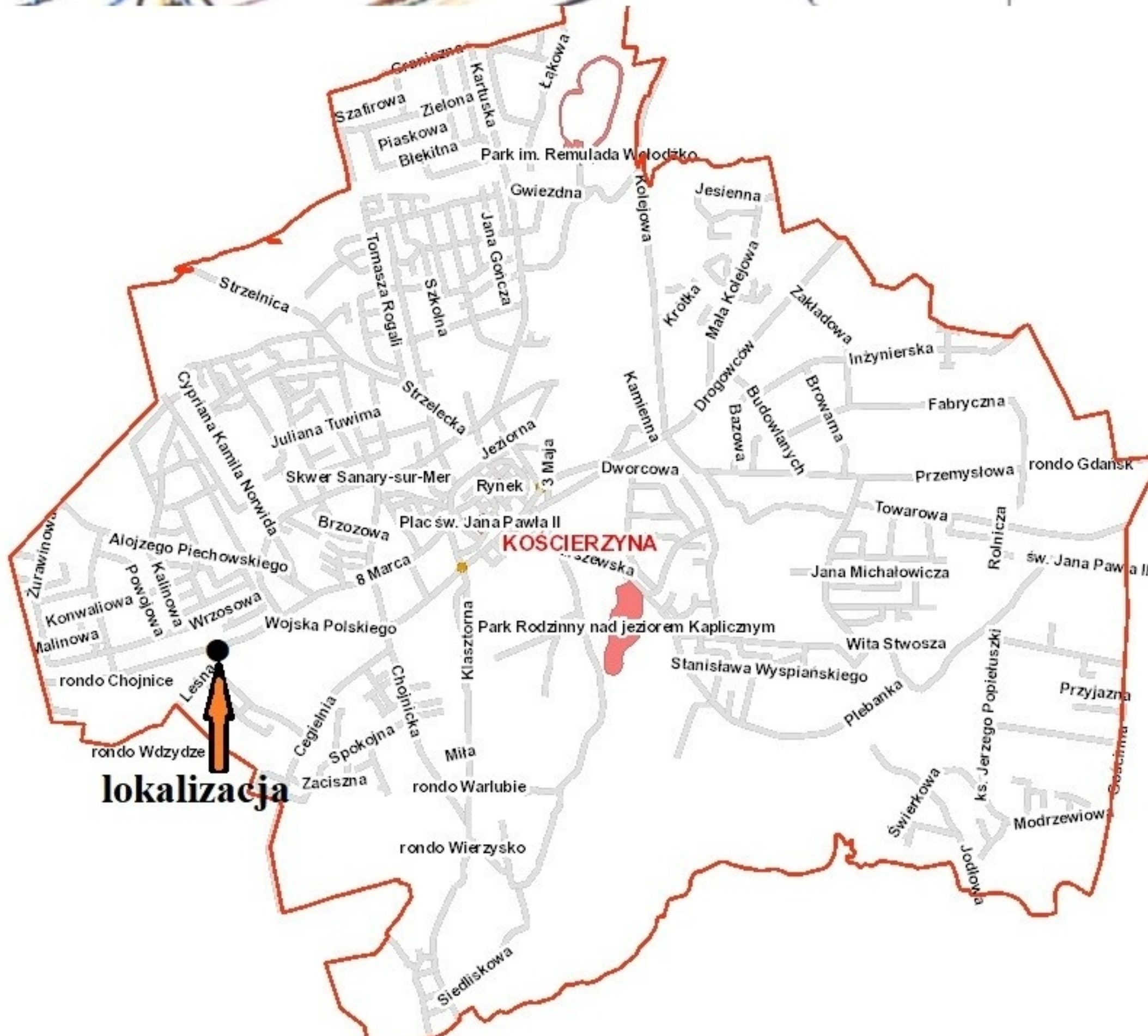
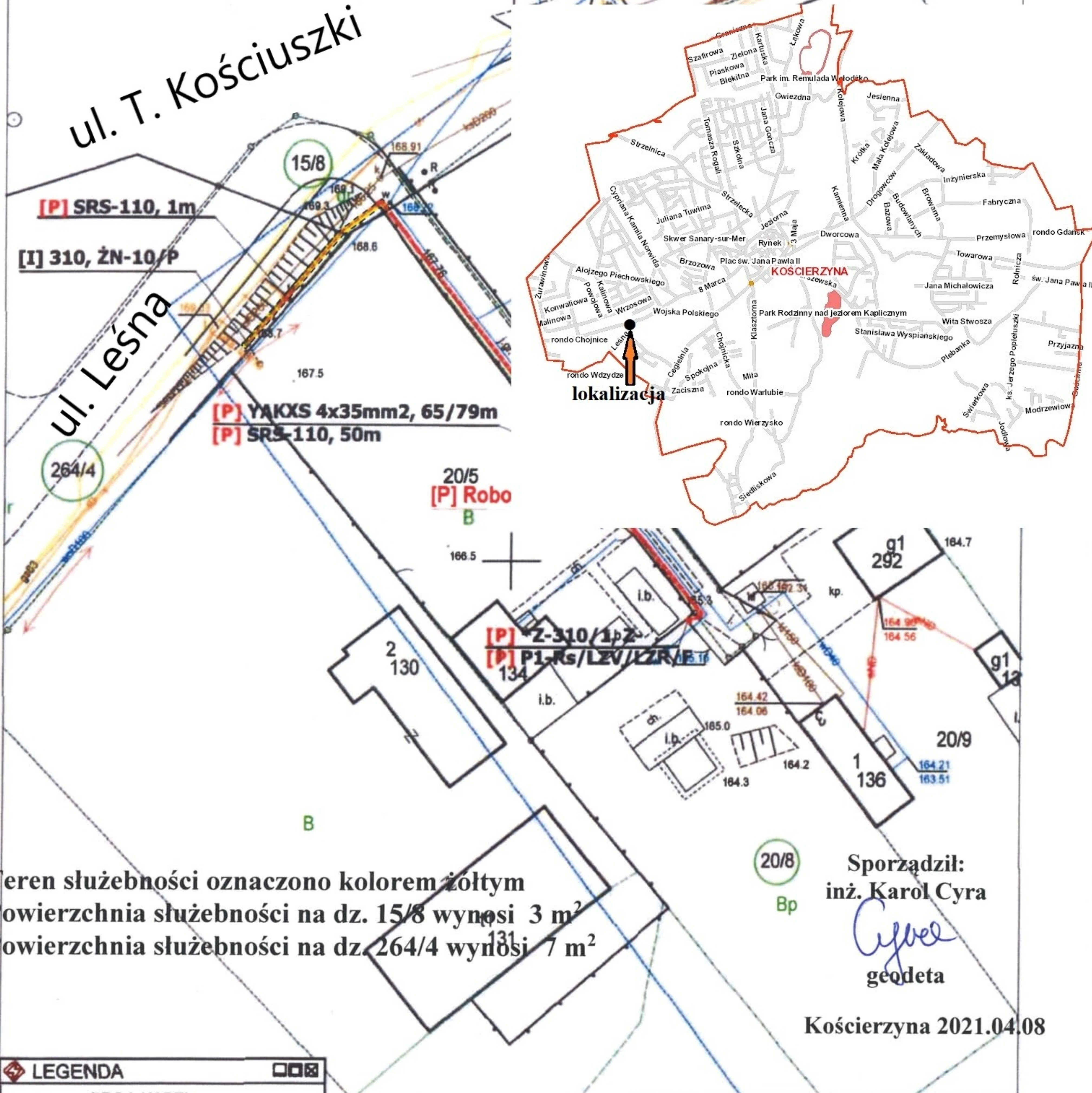
**Helena Kaszubowska-Nitz**

Województwo: pomorskie  
 Powiat : Kościerzyna  
 Miasto : Kościerzyna  
 Obręb : 6 – dz. nr 15/8  
 Obręb : 7 – dz. nr 264/4

„NORD”  
 Usługi Geodezyjne  
 Irena Kniuszki-Rosiak  
 Tadeusza Kościuszki  
 Kapliczna 8B  
 83-400 KOŚCIERZYNA

# MAPA SŁUŻEBNOŚCI PRZESYŁU

skala 1 : 500



Teren służebności oznaczono kolorem żółtym  
 Powierzchnia służebności na dz. 15/8 wynosi 3 m<sup>2</sup>  
 Powierzchnia służebności na dz. 264/4 wynosi 7 m<sup>2</sup>

Sporządził:  
 inż. Karol Cyra  
*Cyra*  
 geodeta

Kościerzyna 2021.04.08


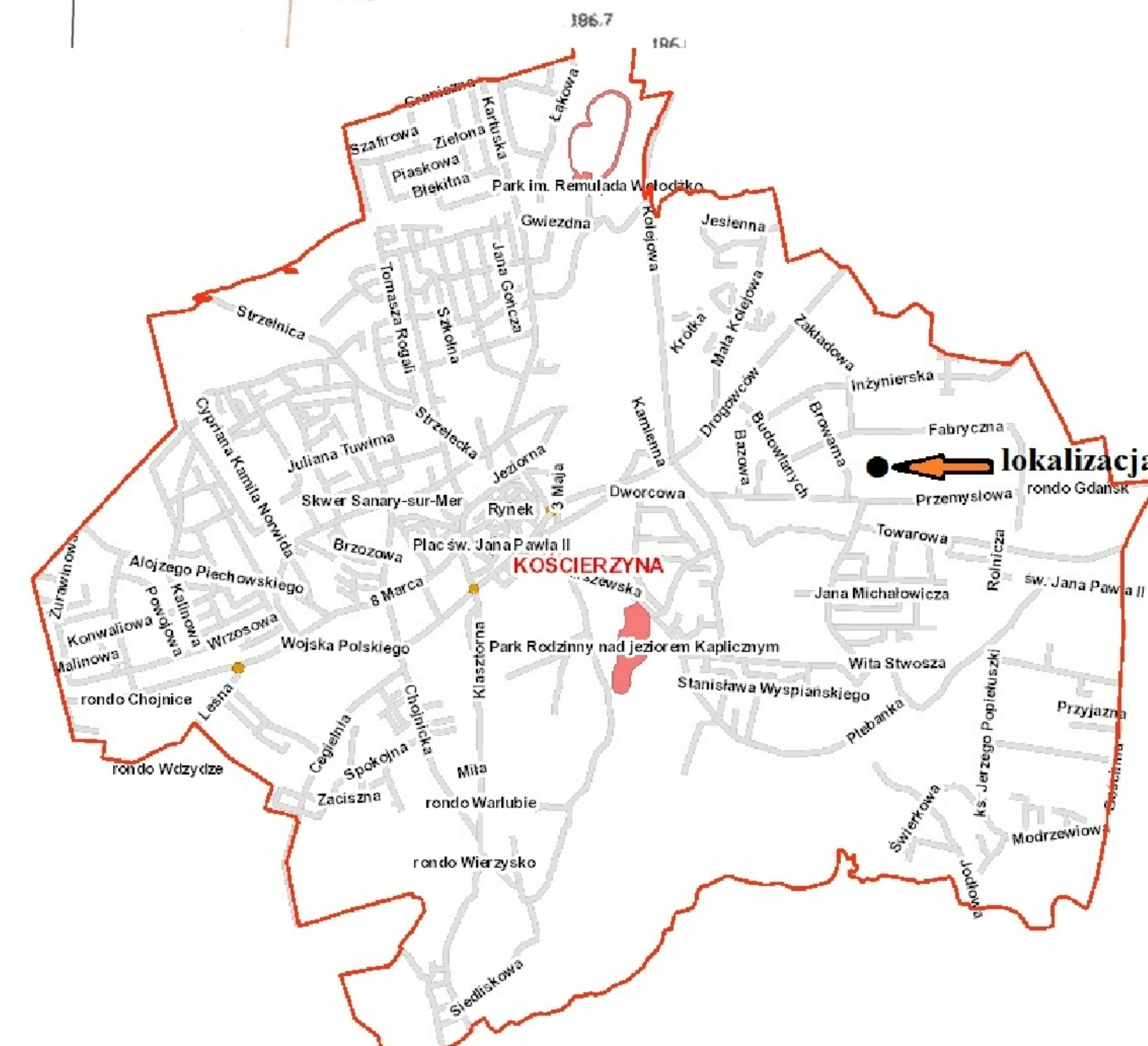
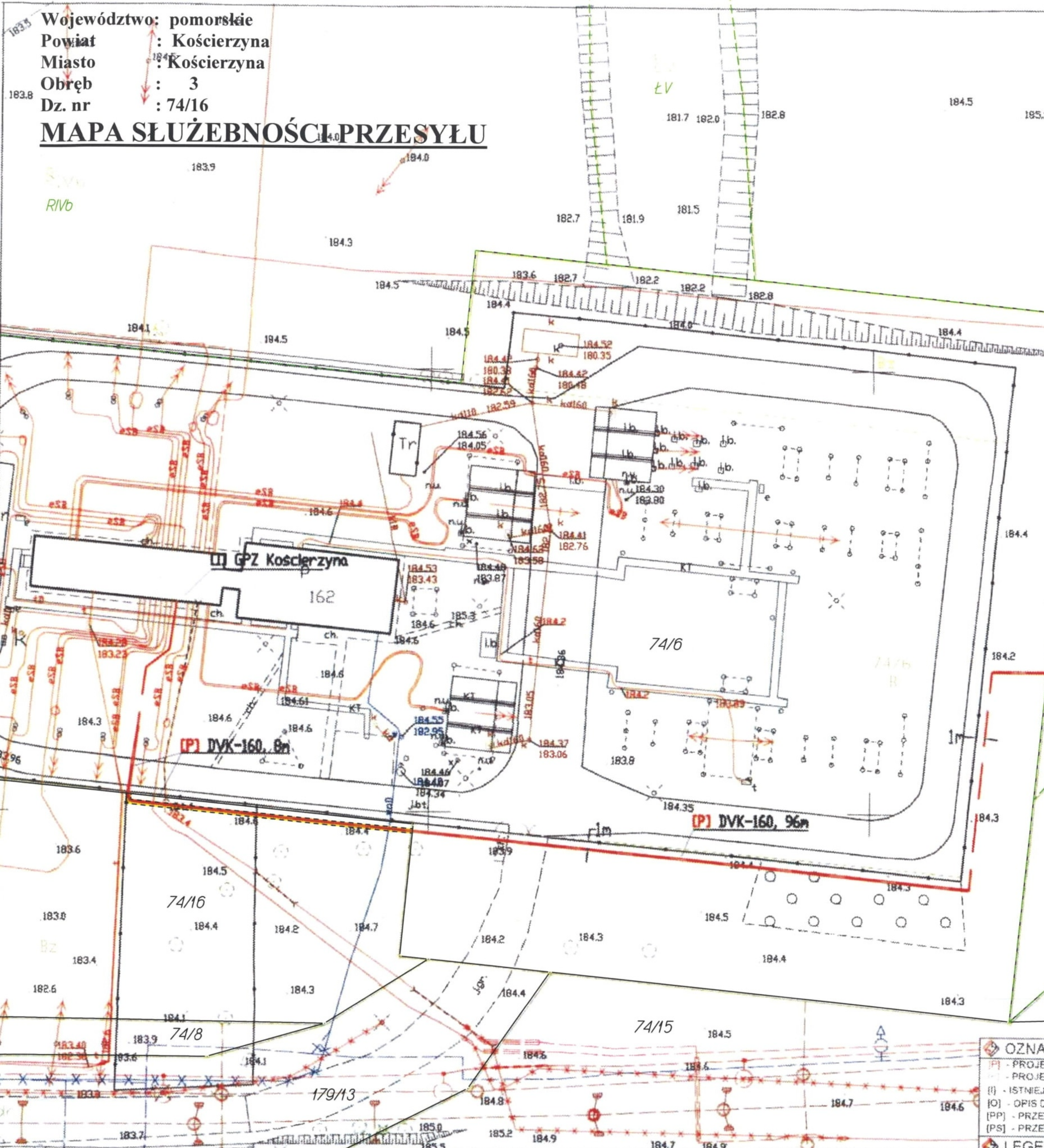
<b>LEGENDA</b>	
	PROJ. KABEL
	PROJ. ZŁĄCZE KABLOWE
	PROJ. RURA OSŁONOWA
<b>OZNACZENIA</b>	
[P]	- PROJEKTOWANE URZĄDZENIA
[I]	- ISTNIEJĄCE URZĄDZENIA
[PP]	- PRZEWIERT PRZEPYCH
*Z-xx	- NR ZK NA UŻYTEK PROJEKTU
Z-...	- NR ZK NADANY NA ETAPIE WYKONANIA
<b>OBIEKTY</b>	
T-7657 Kościerzyna Leśna obwód - 200	

 <b>ETI-Tech Rafał Leszczyński</b> 83-400 Kościerzyna, ul. Żurawinowa 41 PRACOWNIA PROJEKTOWA NIP 591 151 37 64 tel. +48 725 400 450		 www.eti-tech.pl
ZN/5651/3535MZI/2020/2002822 OBI/35/2002822		ZAD/2020/385
TEMAT: <b>Przyłącze kablowe nn 0,4 kV do dz. 20/8          w m. Kościerzyna gm. Kościerzyna</b>		
RYS: <b>PLAN ZAGOSPODAROWANIA TERENU</b>		
PROJEKTANT:	mgr inż. Rafał Leszczyński 24/04/2021	UPRAWNIENIA: ZAD/2020/385 Uprawnienie Substancje do projektowania i kierowania robotami budowlanymi bez ograniczeń w specjalności inżynierskiej w zakresie sieci urządzeń elektrycznych oraz elektroenergetycznych
SPRAWDZIŁ:		NR: <b>1</b>

Województwo: pomorskie  
 Powiat : Kościerzyna  
 Miasto : Kościerzyna  
 Obręb : 3  
 Dz. nr : 74/16

# MAPA SŁUŻEBNOŚCI PRZESYŁU

„NORD”  
 Usługi Geodezyjne  
 Irena Knitter-Rosiak  
 ul. Kapliczna 8B  
 83-400 KOŚCIERZYNA



POTWIERDZAM ZGODNOŚĆ kopii z oryginałem mapy do celów projektowych.

Powierzchnia terenu służebności oznaczonej kolorem żółtym wynosi 17 m<sup>2</sup>

OZNACZENIA	
	PROJEKTOWANE URZĄDZENIA
	PROJEKT WG ODRĘBNEGO OPRACOWANIA
	ISTNIEJĄCE URZĄDZENIA
	OPIS DODATKOWY
	PRZEWIERT PRZECISK
	PRZEWIERT STEROWANY

LEGENDA	
	PROJ. KABEL
	PROJ. ZŁĄCZE KABLOWE
	PROJ. RURA OSŁONOWA
	PROJ. WG ODRĘBNEGO OPRACOWANIA





		ETI-Tech Rafał Leszczyński 83-400 Kościerzyna, ul. Zurawinowa 41 NIP 591 151 37 64 tel +48 725 400 450		<input checked="" type="checkbox"/>	
PRACOWNIA PROJEKTOWA		www.eti-tech.pl		ZAD/2020/7B	
TEMAT		Przyłącze kablowe SN 15 kV w m. Kościerzyna gm. Kościerzyna obręb 03		SKALA: 1:500	
MYS		PLAN ZAGOSPODAROWANIA TERENU		FAZA: PB	
PROJEKTANT		mgr inż. Rafał Leszczyński		DATA: 2020.04	
SPRAWDZIK				NR 1	

Województwo: pomorskie  
 Powiat : Kościerzyna  
 Miasto : Kościerzyna  
 Obręb : 8  
 Dz. nr : 82/3; 85/9

„NORD”  
 Usługi Geodezyjne  
 Irena Knitter-Rosiak  
 ul. Kapliczna 8B  
 83-400 KOŚCIERZYNA

## MAPA SŁUŻEBNOŚCI PRZESYŁU

skala 1 : 500

<b>UWAGI</b>	<input type="checkbox"/> <input type="checkbox"/> <input type="checkbox"/>
W przypadku nieokreślonych rzędnych terenu posadowienia urządzeń należy przyjąć istniejące. Przed przystąpieniem do realizacji należy uzgodnić z właścicielem/zarządcą rządne oraz stosować normatywne/konieczne zapasy. W celu zapewnienia dodatkowej ochrony/osłony należy przewidzieć dodatkowe wyposażenie w postaci rur osłonowych, zabezpieczeń, itp.	
<b>LEGENDA</b>	<input type="checkbox"/> <input type="checkbox"/> <input type="checkbox"/>
	PROJ. KABEL
	PROJ. ZŁĄCZE KABLOWE
	PROJ. RURA OSŁONOWA
	PROJ. KOMORA PRZEWIERTU
<b>OZNACZENIA</b>	<input type="checkbox"/> <input type="checkbox"/> <input type="checkbox"/>
[P]	PROJEKTOWANE URZĄDZENIA
[I]	ISTNIEJĄCE URZĄDZENIA
[PP]	PRZEWIERT PRZEPYCH
*Z-xx	NR ZK NA UŻYTEK PROJEKTU
Z-....	NR ZK NADANY NA ETAPIE WYKONANIA
<b>OBIEKTY</b>	<input type="checkbox"/> <input type="checkbox"/> <input type="checkbox"/>
T-7236 Kościerzyna Przechowalnia obwód 800	

ul. Klasztorna

[I] słup 802  
 [P] ASA-A500-10, 3szt.

1/8

85/9

82/3

[P] [PP] SRS-110, 26m

[P] YAKXS 4x120mm<sup>2</sup>, 20/28m

[P] \*Z-802-1, Z-.....  
 [P] P1-Rs/LZV/LZR/F

Teren służebności oznaczono kolorem żółtym  
 Powierzchnia służebności na dz. nr 82/3 wynosi 1 m<sup>2</sup>  
 Powierzchnia służebności na dz. nr 85/9 wynosi 33 m<sup>2</sup>



## **Uzasadnienie**

Do Burmistrza Miasta Kościerzyna wpłynęły wnioski ENERGA-OPERATOR S.A. o ustanowienie służebności przesyłu na działkach:

1) ozn. nr geodez. 15/8 położonej w obrębie 06 miasta Kościerzyna oraz ozn. nr geodez. 264/4 położonej w obrębie 07 miasta Kościerzyna, w celu budowy przyłącza kablowego niskiego napięcia 0,4 kV, wchodzącego w skład przedsiębiorstwa. Postanowieniem nr WIŚ.7012.20.2021 z dnia 9 lutego 2021 r. uzgodniono trasę projektowanego przyłącza kablowego,

2) ozn. nr geodez. 74/16 położonej w obrębie 03 miasta Kościerzyna, w celu budowy linii kablowej średniego napięcia 15 kV. Postanowieniem nr WIŚ.7012.122.2020 z dnia 3 lipca 2020 r. uzgodniono trasę projektowanej linii kablowej,

3) ozn. nr geodez. 82/3 oraz ozn. nr geodez. 85/9 położonych w obrębie 08 miasta Kościerzyna, w celu budowy przyłącza kablowego niskiego napięcia 0,4 kV, wchodzącego w skład przedsiębiorstwa. Postanowieniem nr WIŚ.7012.129.2020 z dnia 24 lipca 2020 r. uzgodniono trasę projektowanego przyłącza.

Tym samym podjęcie niniejszej uchwały uznaje się za zasadne.