

Projekt

druk nr

**UCHWAŁA NR XXXI/.../20
RADY MIASTA KOŚCIERZYNA**

z dnia 30 listopada 2020 r.

w sprawie zmiany porozumienia dotyczącego współdziałania Gmin przy realizacji zadania polegającego na likwidacji dotychczasowej aglomeracji Kościerzyna i wyznaczenia obszaru i granicy aglomeracji Kościerzyna

Na podstawie art. 10 ust. 1 oraz art. 18 ust. 2 pkt 12 ustawy z dnia 8 marca 1990 roku o samorządzie gminnym (tekst jednolity Dz.U. z 2020 roku, poz. 713 ze zmianami) w związku z art. 87 ust. 2 i 3 ustawy z dnia 20 lipca 2017 roku Prawo wodne (tekst jednolity Dz. U. z 2020 roku, poz. 310 ze zmianami)

Rada Miasta Kościerzyna na wniosek Burmistrza Miasta Kościerzyna uchwala, co następuje:

§ 1. Rada Miasta Kościerzyna wyraża zgodę na zmianę Porozumienia Międzygminnego Nr III/20 Gminy Miejskiej Kościerzyna i Gminy Kościerzyna z dnia 05 października 2020 r. w sprawie współdziałania Gmin przy realizacji zadania polegającego na likwidacji dotychczasowej aglomeracji Kościerzyna i wyznaczeniu obszaru i granicy aglomeracji Kościerzyna (publik. Dz. Urz. Woj. Pom. z 2020 r. poz.4516).

§ 2. Treść zmiany Porozumienia Międzygminnego Nr III/20 Gminy Miejskiej Kościerzyna i Gminy Kościerzyna z dnia 05 października 2020 r. w sprawie współdziałania Gmin przy realizacji zadania polegającego na likwidacji dotychczasowej aglomeracji Kościerzyna i wyznaczeniu obszaru i granicy aglomeracji Kościerzyna (publik. Dz. Urz. Woj. Pom. z 2020 r. poz.4516) stanowi załącznik nr 1 do uchwały.

§ 3. Wykonanie uchwały powierza się Burmistrzowi Miasta Kościerzyna.

§ 4. Uchwała wchodzi w życie z dniem podjęcia.

Przewodniczący Rady Miasta
Kościerzyna

Helena Kaszubowska-Nitz

ANEKS

do Porozumienia Międzygminnego Nr III/20

Gminy Miejskiej Kościerzyna i Gminy Kościerzyna z dnia 05 października 2020 r. |w sprawie współdziałania Gmin przy realizacji zadania polegającego na likwidacji dotychczasowej aglomeracji Kościerzyna i wyznaczeniu obszaru i granicy aglomeracji Kościerzyna (publik. Dz. Urz. Woj. Pom. z 2020r. poz.4516).

zawarty w dniu pomiędzy:

Gminą Kościerzyna, z siedzibą w Kościerzynie, ul. Strzelecka 9, NIP: 591-15-68-498, REGON 191675184, reprezentowaną przez:

1. **Grzegorza Piechowskiego** – Wójta Gminy Kościerzyna,

z kontrasygnatą:

2. **Elżbiety Moskal** – Skarbnika Gminy Kościerzyna

zwaną dalej „**Gminą**”

oraz

Gminą Miejską Kościerzyna, z siedzibą w Kościerzynie ul. 3 Maja 9A, NIP: 591-15-66-370, REGON 191675126, reprezentowaną przez:

1. **Michała Majewskiego** – Burmistrza Miasta Kościerzyna,

z kontrasygnatą:

2. **Jaroslawa Laski** – Skarbnika Miasta

zwaną dalej „**Miastem**”

porozumiewające się strony ustalają co następuje:

Gmina realizując uchwałę Nr Rady Gminy Kościerzyna z dnia w sprawie zmiany porozumienia dotyczącego współdziałania Gmin przy realizacji zadania polegającego na likwidacji dotychczasowej aglomeracji Kościerzyna i wyznaczenia obszaru i granicy aglomeracji Kościerzyna i Miasto realizując uchwałę Nr Rady Miasta Kościerzyna z dnia w sprawie zawarcia porozumienia dotyczącego współdziałania Gmin przy realizacji zadania polegającego na likwidacji dotychczasowej aglomeracji Kościerzyna i wyznaczenia obszaru i granicy aglomeracji Kościerzyna postanawiają zmienić treść Porozumienia Międzygminnego Nr III/20 Gminy Miejskiej Kościerzyna i Gminy Kościerzyna z dnia 05 października 2020 r. w sprawie współdziałania Gmin przy realizacji zadania polegającego na likwidacji dotychczasowej aglomeracji Kościerzyna i wyznaczeniu obszaru i granicy aglomeracji Kościerzyna, w sposób następujący:

§ 1. 1. § 1 ust. 4 Porozumienia Międzygminnego Nr III/20 Gminy Miejskiej Kościerzyna i Gminy Kościerzyna z dnia 05 października 2020 r. w sprawie współdziałania Gmin przy realizacji zadania polegającego na likwidacji dotychczasowej aglomeracji Kościerzyna i wyznaczeniu obszaru i granicy aglomeracji Kościerzyna (publik. Dz. Urz. Woj. Pom. Z 2020 r. poz.4516) otrzymuje brzmienie:

4. Gmina Miejska Kościerzyna jako gmina o największej równoważnej liczbie mieszkańców jest wiodącą w realizacji niniejszego Porozumienia, w zakresie obszarów określonych w załącznikach graficznych nr 1 i nr 2.

2. Treść załączników Nr 1 i 2, o których mowa wyżej, określa załącznik nr 1 i 2 do niniejszego Porozumienia.

§ 2. Pozostała treść Porozumienia Międzygminnego Nr III/20 Gminy Miejskiej Kościerzyna i Gminy Kościerzyna z dnia 05 października 2020 r. w sprawie współdziałania Gmin przy realizacji zadania polegającego na likwidacji dotychczasowej aglomeracji Kościerzyna i wyznaczeniu obszaru i granicy aglomeracji Kościerzyna (publik. Dz. Urz. Woj. Pom. z 2020 r. poz.4516) pozostaje bez zmian.

§ 3. Porozumienie sporządzono w czterech egzemplarzach po dwa dla każdej ze stron.

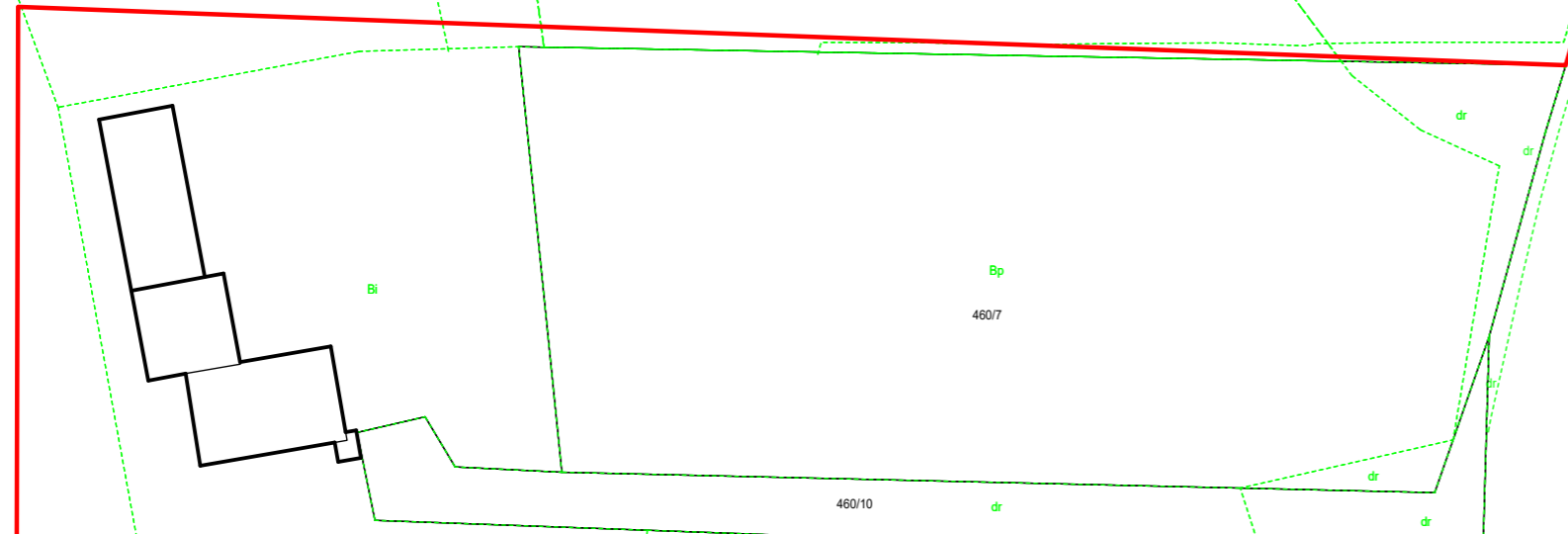
§ 4. Porozumienie wchodzi w życie z dniem podpisania.

Miasto Kościerzyna

Gmina Kościerzyna

Gmina Kościerzyna
obręb Rybaki

Miasto Kościerzyna
obręb 07



202/11
Bi

RIVb

Bp
480/7

480/10

1366/1
B

B
255/1

S-RV

Bp

B
202/8

965/3

RV

965/1

B

RIVb

Br-PsV

194/2

965/2

194/1

196/12

966/6

966/9

Br-RV

196/11

RV

966/10

Br-RV

Br-RV

RVi

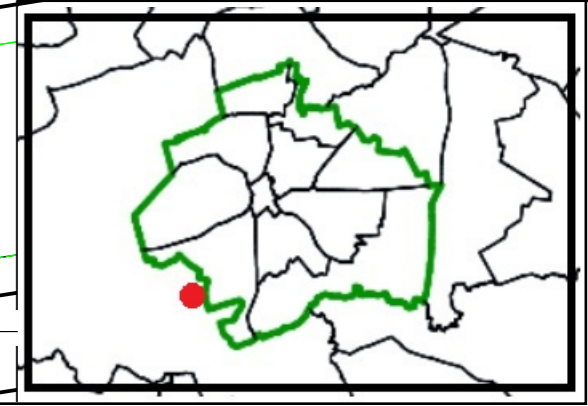
196/5

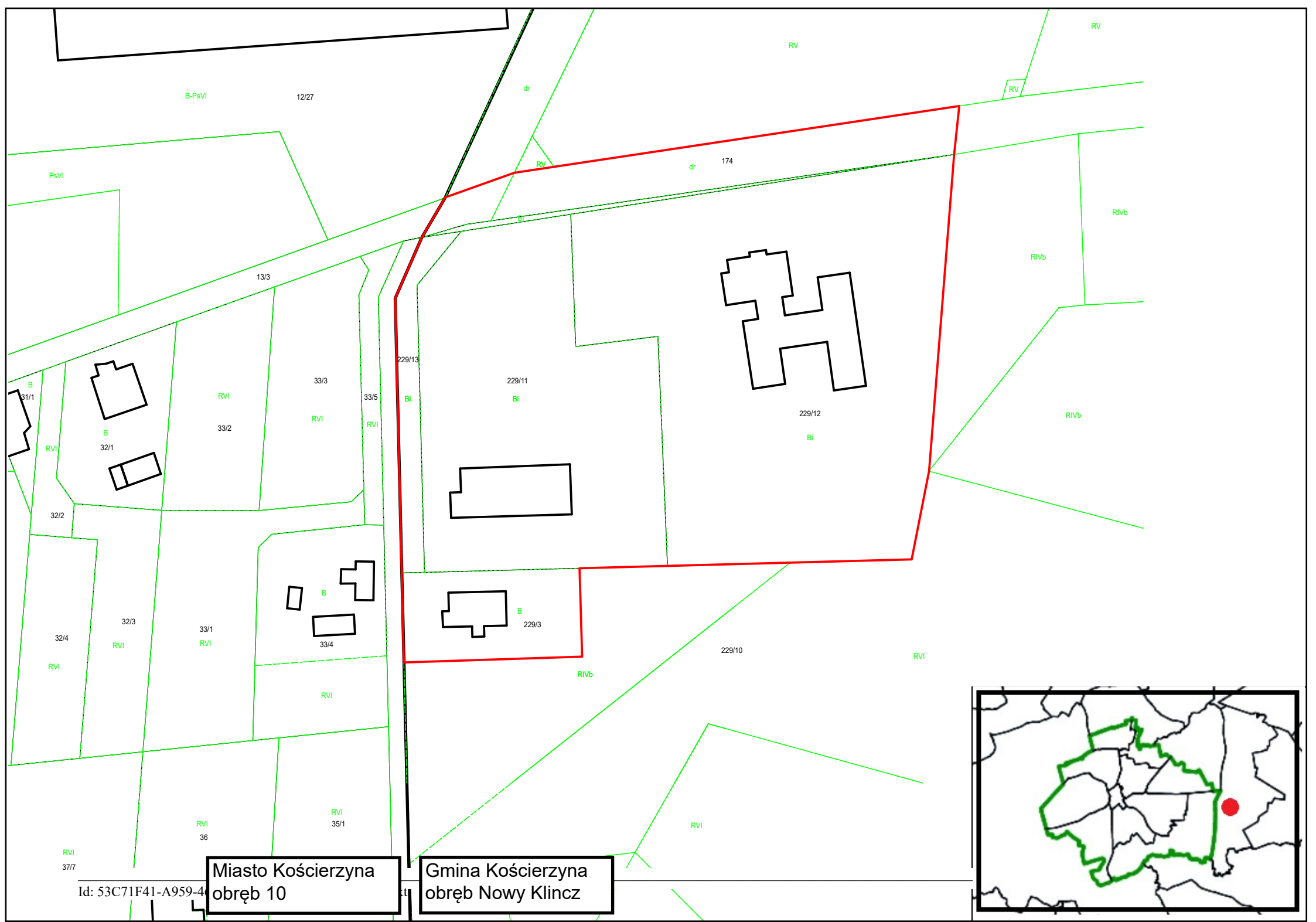
B-RV

196/2

RVi

196/2

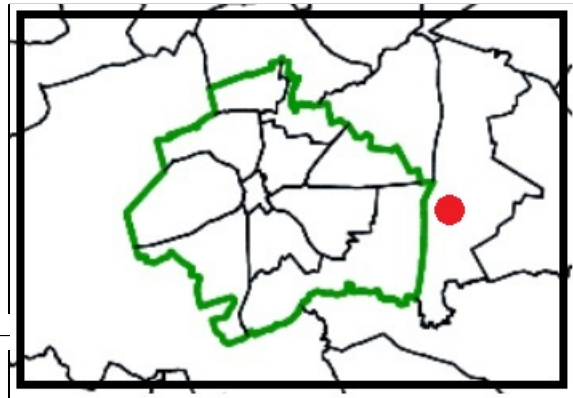




Id: 53C71F41-A959-4

Miasto Kościerzyna
obręb 10

Gmina Kościerzyna
obręb Nowy Klincz



Uzasadnienie

Uchwałą Sejmiku Województwa Pomorskiego nr 802/XXXVII/14 z dnia 24 lutego 2014 roku w sprawie likwidacji dotychczasowej aglomeracji Kościerzyna i wyznaczenia aglomeracji Kościerzyna (Dz. Urz. Woj. Pomorskiego z dnia 13 marca 2014 r., poz. 1097) została wyznaczona aglomeracja Kościerzyna.

W wyniku zawartych Porozumień międzygminnych pomiędzy Gminą Kościerzyna i Gminą Miejską Kościerzyna powierzających Gminie Miejskiej Kościerzyna realizację zadania własnego Gminy Kościerzyna w zakresie zbiorowego zaopatrzenia w wodę i zbiorowego odprowadzania ścieków na terenie miejscowości Kościerzyna – Stare Nadleśnictwo (załącznik graficzny nr 1 do Porozumienia), z części miejscowości Kościerska Huta (załącznik graficzny nr 2 do Porozumienia) oraz z części działek obręb Nowy Klincz ul. Gościnniej i Spacerowej (załącznik graficzny nr 3 do Porozumienia) zasadnym było podpisanie porozumienia w sprawie wyznaczenia nowej aglomeracji Kościerzyna.

Porozumienie międzygminne nr III/20 w sprawie współdziałania Gmin przy realizacji zadania polegającego na likwidacji dotychczasowej aglomeracji Kościerzyna i wyznaczeniu obszaru i granicy aglomeracji Kościerzyna zostało zawarte w dniu 5 października 2020 r. (publik. Dz. Urz. Woj. Pom. z 2020 r. poz.4516). Do aglomeracji Kościerzyna zostały włączone obszary określone w załącznikach do porozumienia.

W dniu 25 listopada 2020 roku wpłynęło pismo Gminy Kościerzyna (OŚ.600.4.2020.DŻ.12) zawierające wniosek o zmianę przedmiotowego porozumienia.

Ze względu na fakt, iż na obszarze miejscowości Kościerska Huta sieć kanalizacji sanitarnej była realizowana ze środków przeznaczonych na budowę sieci poza obszarem aglomeracji zasadnym jest wyłączenie obszaru Kościerska Huta z aglomeracji Kościerzyna. Tym samym uzasadnione jest włączenie do aglomeracji Kościerzyna wyłącznie obszaru: Stare Nadleśnictwo (załącznik graficzny nr 1 Aneksu do Porozumienia) oraz z części działek obręb Nowy Klincz ul. Gościnniej i Spacerowej (załącznik graficzny nr 2 Aneksu do Porozumienia) i zasadnym jest podjęcie uchwały.