

Projekt

druk nr....

**UCHWAŁA NR XXX/...../20
RADY MIASTA KOŚCIERZYNA**

z dnia 25 listopada 2020 r.

w sprawie wyrażenia zgody na obciążenie służebnością przesyłu działek ozn. nr geodez. 80/30 i 80/26 położonych w obrębie geodezyjnym 02 oraz działki ozn. nr geodez. 1002, położonej w obrębie geodezyjnym 09 miasta Kościerzyna

Na podstawie art. 18 ust. 2 pkt. 9 lit. a ustawy z dnia 8 marca 1990 roku o samorządzie gminnym (tekst jednolity Dz. U. z 2020 r., poz. 713 z późn. zm.), art. 13 ust. 1 ustawy z dnia 21 sierpnia 1997 r. o gospodarce nieruchomościami (tekst jednolity: Dz. U. z 2020 r., poz. 1990) oraz art. 305¹ ustawy z dnia 23 kwietnia 1964 r. Kodeks cywilny (tekst jednolity: Dz. U. z 2020 r., poz. 1740) **Rada Miasta Kościerzyna na wniosek Burmistrza Miasta Kościerzyna uchwala, co następuje:**

§ 1. Wyraża się zgodę na obciążenie służebnością przesyłu działek stanowiących własność Gminy Miejskiej Kościerzyna na rzecz Polskiej Spółki Gazownictwa Sp. z o.o., przedstawionych na załącznikach graficznych:

- 1) ozn. nr geodez. 80/30 zapisanej w księdze wieczystej GD1E/00049720/9 ulica Wiosenna oraz działki ozn. nr geodez. 80/26 zapisanej w księdze wieczystej GD1E/00004627/0, w celu budowy sieci gazowej średniego ciśnienia PE-100 RC SDR 11 dn 63x5,8 oraz na korzystaniu z w/w działek w zakresie zgodnym z przeznaczeniem tego urządzenia,
- 2) ozn. nr geodez. 1002 zapisanej w księdze wieczystej GD1E/00005545/8, położonej przy ulicy M. Abakanowicz, dla umieszczonej sieci gazowej średniego ciśnienia PE 100-RC dn 63x5,8 oraz na korzystaniu z w/w działki w zakresie zgodnym z przeznaczeniem tego urządzenia.

§ 2. Wykonanie uchwały powierza się Burmistrzowi Miasta Kościerzyna.

§ 3. Uchwała wchodzi w życie z dniem podjęcia.

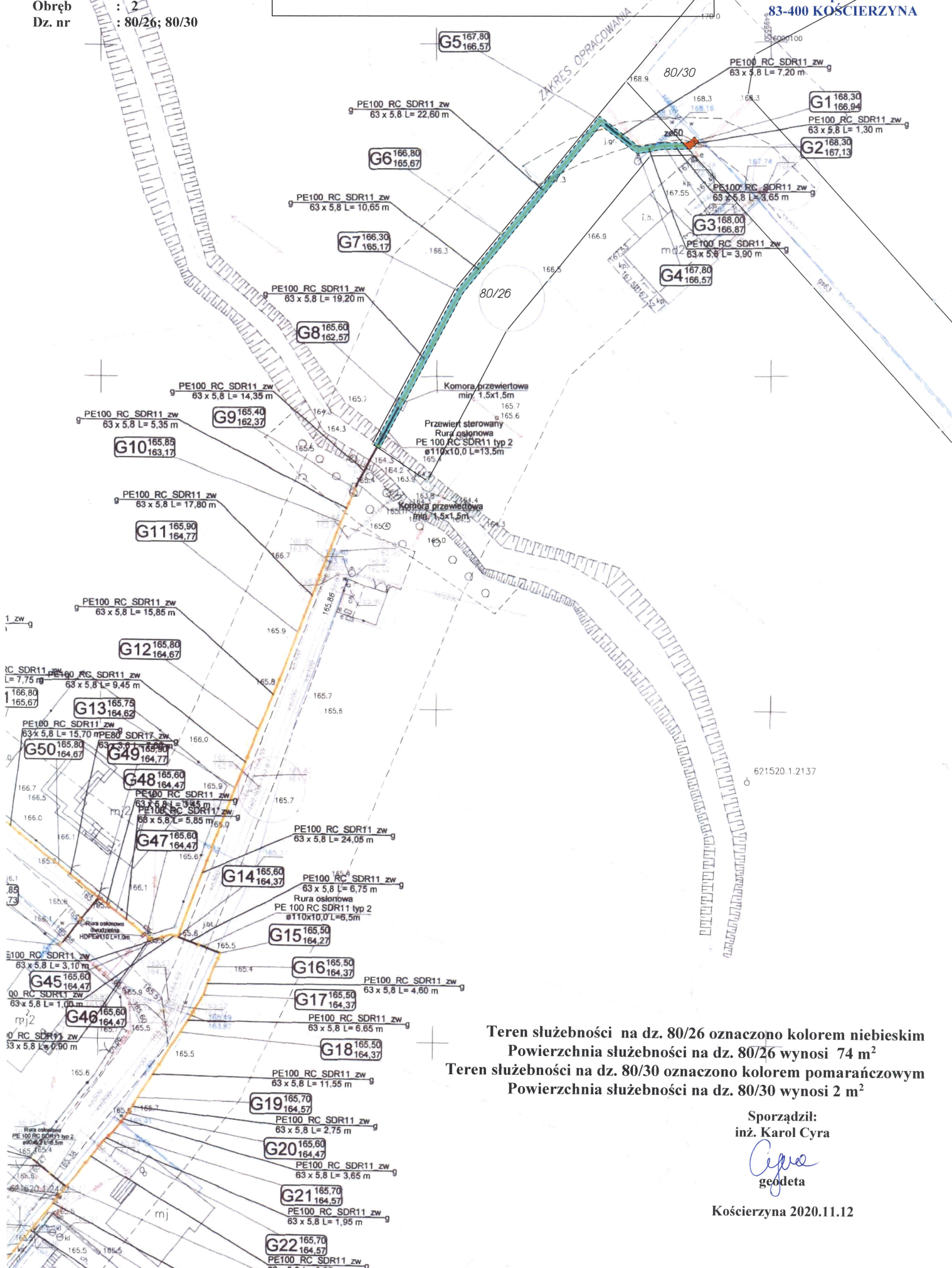
Przewodniczący Rady Miasta
Kościerzyna

Helena Kaszubowska-Nitz

Województwo: pomorskie
Powiat : Kościerzyna
Miasto : Kościerzyna
Obręb : 2
Dz. nr : 80/26; 80/30

MAPA SŁUŻEBNOŚCI GRUNTOWYCH

„NORD”
Usługi Geodezyjne
Irena Knitter-Rośniak
ul. Kapliczna 8B
83-400 KOŚCIERZYNA



Teren służebności na dz. 80/26 oznaczono kolorem niebieskim
Powierzchnia służebności na dz. 80/26 wynosi 74 m²
Teren służebności na dz. 80/30 oznaczono kolorem pomarańczowym
Powierzchnia służebności na dz. 80/30 wynosi 2 m²

Sporządził:
inż. Karol Cyra

Cyra
geodeta

Kościerzyna 2020.11.12

MG
PRACOWNIA PROJEKTOWA MGR BARTOSZ DĘBSKI
 UL. SIKORSKIEGO 44, 71-100 BYTÓW
 tel. +48 509-618-311, e-mail: pracownia_mg@gmail.com

Investor: Polska Spółka Gazownictwa Sp. z o.o.
 ul. Wojciecha Bandrowskiego 16, 33-100 Tarnobrzeg

TEMAT: BUDOWA SIECI GAZOWEJ Ś/C W UL. WITA STWOSZA W KOŚCIERZYŃNIE, GM. KOŚCIERZYŃNA

ADRES: dz. nr 210/18, 210/43, 210/45, 1002 obręb 9 Kościerzyna

PROJEKTOWAŁ: mgr inż. Bartosz Dębski
 upr. nr POM/0196/P005/08-spec. sanitarna

SPRAWDZIŁ: mgr inż. Michał Jan Fijałkowski
 upr. nr POM/0053/PW05/15-spec. sanitarna

DATA: 12.2020

SKALA: 1:500

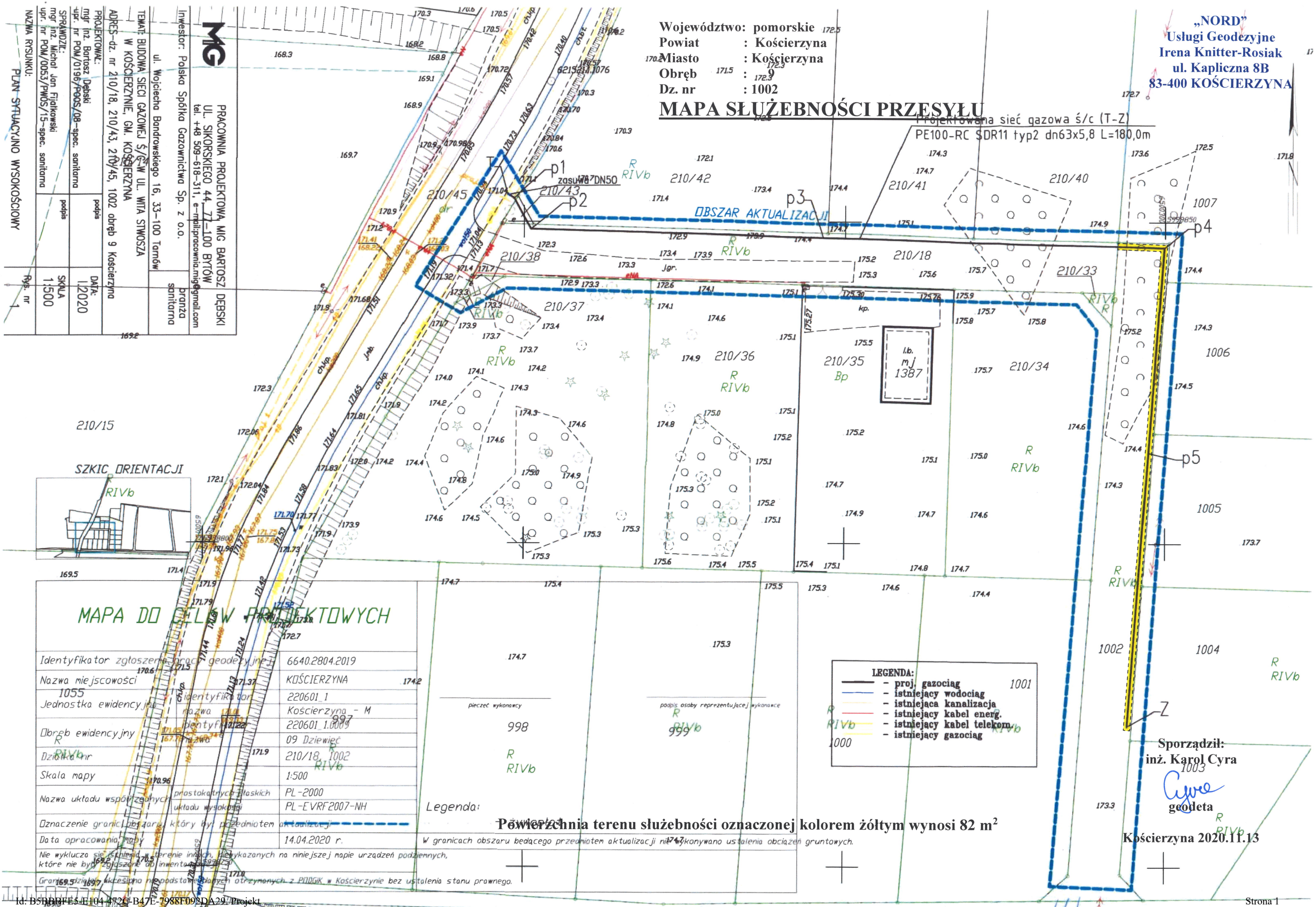
RYŚ. nr 1

PLAN SITUACYJNO WYSOKOŚCIOWY

Województwo: pomorskie 172.5
 Powiat : Kościerzyna 170.2
 Miasto : Kościerzyna 172.3
 Obręb : 9 171.5
 Dz. nr : 1002 172.3

„NORD”
 Usługi Geodezyjne
 Irena Knitter-Rosiak
 ul. Kapliczna 8B
 83-400 KOŚCIERZYŃNA

MAPA SŁUŻEBNOŚCI PRZESYŁU

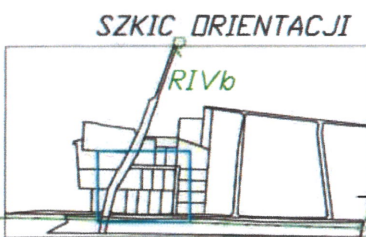


Projektowana sieć gazowa ś/c (T-Z)
 PE100-RC SDR11 typ2 dn63x5,8 L=180,0m

OBSZAR AKTUALIZACJI

l.b.
 m.j.
 1387

- LEGENDA:**
- proj. gazociąg 1001
 - istniejący wodociąg
 - istniejąca kanalizacja
 - istniejący kabel energ.
 - istniejący kabel telekom.
 - istniejący gazociąg 1000



MAPA DO CELÓW PROJEKTOWYCH

Identyfikator zgłoszenia prac geodezyjnych	6640.2804.2019
Nazwa miejscowości	KOŚCIERZYŃNA
1055	
Jednostka ewidencyjna	220601.1
Identyfikator nazwa	Kościerzyna - M
Identyfikator nazwa	220601.1.0009
Obręb ewidencyjny	09 Dziewięć
Dzielnica	210/18, 1002
Skala mapy	1:500
Nazwa układu współrzędnych	prostokątnych płaskich PL-2000
układu wysokości	PL-EVRF2007-NH
Dzianczenie granic obszaru, który był przedmiotem aktualizacji	
Data opracowania mapy	14.04.2020 r.

Legenda:

Powierzchnia terenu służebności oznaczonej kolorem żółtym wynosi 82 m²

W granicach obszaru będącego przedmiotem aktualizacji nie wykonywano ustalenia obciążeń gruntowych.

Sporządził:
 inż. Karol Cyra
 1003
 Cyra
 geodeta

Kościerzyna 2020.11.13

Uzasadnienie

Do Burmistrza Miasta Kościerzyna wpłynęły wnioski Polskiej Spółki Gazownictwa Sp. z o.o. o ustanowienie służebności przesyłu na działkach:

1) ozn. nr geodez. 80/30 i 80/26 położonych w obrębie geodezyjnym 02 miasta Kościerzyna, stanowiących własność Gminy Miejskiej Kościerzyna, w celu budowy sieci gazowej średniego ciśnienia PE 100 RC SDR 11 dn 63x5,8. Postanowieniem nr WIŚ.7012.83.2020 z dnia 08.05.2020 r. Burmistrza Miasta Kościerzyna uzgodniono trasę projektowanej sieci gazowej.

2) ozn. nr geodez. 1002 położonej w obrębie geodezyjnym 09 miasta Kościerzyna, stanowiącej własność Gminy Miejskiej Kościerzyna, dla umieszczonej sieci gazowej średniego ciśnienia PE 100-RC dn 63x5,8. Postanowieniem nr WIŚ.7012.23.2020 z dnia 18.02.2020 r. Burmistrza Miasta Kościerzyna uzgodniono trasę projektowanej sieci gazowej.

Tym samym podjęcie niniejszej uchwały uznaje się za zasadne.