



**PAŃSTWOWE
GOSPODARSTWO WODNE
WODY POLSKIE**

**KIEROWNIK
NADZORU WODNEGO
W KOŚCIERZYNIE**

Kościerzyna, dnia 01.07.2020 r.

GD.4.3.420.3.2020.WN.1
(za potwierdzeniem odbioru)

POSTANOWIENIE

Na podstawie art. 122f § 1 i 3, art. 122a § 2 pkt 2, art. 217 § 1 i 2 pkt 2 ustawy z dnia 14 czerwca 1960 r. Kodeks postępowania administracyjnego (Dz. U. z 2020 r. poz. 256 tekst jednolity, dalej: KPA) w związku z art. 423 ust. 2 i 9 ustawy z dnia 20 lipca 2017 r. Prawo wodne (Dz. U. z 2020 r. poz. 310 ze zm.) po rozpatrzeniu wniosku z dnia 30.06.2020 r. Gminy Miejskiej W Kościerzynie z siedzibą w Kościerzynie przy ulicy 3 Maja 9, o wydanie zaświadczenie o nie wniesieniu sprzeciwu do zgłoszenia wodnoprawnego na przebudowę urządzenia odwadniającego zlokalizowanego w pasie drogowym drogi publicznej – działka nr 63/15 obręb Kościerzyna 10, gmina miejska Kościerzyna, powiat kościerski.

Zaświadczam,

że po zapoznaniu się ze zgłoszeniem wodnoprawnym złożonym w dniu 09.03.2020 r. przez Gminę Miejską w Kościerzynie w przedmiocie wykonania przebudowy urządzenia odwadniającego zlokalizowanego w pasie drogowym drogi publicznej – działka nr 63/15 obręb Kościerzyna 10, gmina miejska Kościerzyna, powiat kościerski

nie wnoszę sprzeciwu i uznaję powyższe zgłoszenie za przyjęte.

Zgodnie z art. 423 ust. 3 ustawy z dnia 20 lipca 2017 r. Prawo wodne (Dz. U. z 2020 r. poz. 310 z późn. zm.) po upływie 3 lat od określonego w zgłoszeniu wodnoprawnym terminu rozpoczęcia czynności, robót lub urządzeń wodnych podlegających obowiązkowi zgłoszenia wodnoprawnego, zgłoszenie wodnoprawne staje się bezprzedmiotowe.

Ponadto informuję, że dokonanie zgłoszenia wodnoprawnego nie zwalnia z obowiązku uzyskania uzgodnień i decyzji wymaganych na podstawie przepisów odrębnych.

Pouczenie

Na podstawie art. 122f § 2 i 3 pkt 6 w związku z art. 141 § 1 i 2 KPA stronie na niniejsze postanowienie przysługuje zażalenie. Zażalenie należy wnieść do Dyrektora Zarządu Zlewni w Tczewie, za pośrednictwem Nadzoru Wodnego w Kościerzynie, w terminie 7 dni od dnia doręczenia postanowienia stronie.

Na podstawie art. 127a § 1 i 2 w związku z art. 144 KPA w trakcie biegu terminu do wniesienia zażalenia strona może zrzec się prawa do wniesienia zażalenia wobec organu, który wydał postanowienie. Z dniem doręczenia organowi oświadczenia o zrzeczeniu się prawa do wniesienia zażalenia przez ostatnią ze stron postępowania postanowienie staje się ostateczne i prawomocne.



Kierownik Nadzoru Wodnego w Kościerzynie

Patryk Grasz

Otrzymują:

1. Zbigniew Proskura (pełnomocnik Gminy Miejskiej w Kościerzynie)
Adres do korespondencji: ul. Podlaska 11/2, 81-325 Gdynia,
2. NW K- na a/a.

Kościerzyna, dnia 1 czerwca 2020 roku

POSTANOWIENIE

Nr AB.670.27.1.2020

Na podstawie art. 57 ustawy z dnia 28 marca 2003 roku - o transporcie kolejowym (t.j. Dz.U. z 2017 poz. 2117, z późn. zmian.) oraz art. 123 i art. 142 ustawy z dnia 14 czerwca 1960 roku - Kodeks postępowania administracyjnego (t.j. Dz.U. z 2017 poz. 1257, z późn. zmian.), po rozpatrzeniu wniosku z dnia 12 maja 2020 roku

postanawiam

udzielić podmiotowi: Gmina Miejska Kościerzyna, zgodę na odstępstwo od warunków określonych w przepisie art. 53 ust. 2 ustawy o transporcie kolejowym, polegające na dopuszczeniu lokalizacji projektowanej drogi rowerowej na odcinku Kościerzyna-Wielki Klincz od ul. Wita Stwosza do granicy administracyjnej miasta Kościerzyna, w odległości:

- mniejszej niż 4m i mniejszej niż 10 m - od granicy obszaru kolejowego - linii kolejowej nr 201 Nowa Wieś Wielka- Gdynia Port,

- mniejszej niż 20 m - od osi toru linii kolejowej - linii kolejowej nr 201 Nowa Wieś Wielka-Gdynia Port,

Uzasadnienie

W dniu 12 maja 2020 roku, do Starosty Kościerskiego wpłynął wniosek Gminy Miejskiej Kościerzyna, o wyrażenie zgody na w/w odstępstwo, od warunków określonych w przepisie art. 53 ust. 2 ustawy o transporcie kolejowym.

Wnioskodawca przedłożył również część rysunkową projektu zagospodarowania terenu dla projektowanej budowy, a także wymaganą opinię właściwego zarządcy obszaru kolejowego - tj. przedsiębiorstwa PKP Polskie Linie Kolejowe S.A. z siedzibą w Gdyni, ul. Morska 24 - z dnia 15 kwietnia 2020 roku - pismo nr: IZIW-505-109/2020. Zarządca ten pozytywnie opiniuje projekt przedmiotowego zamierzenia budowlanego, którego realizacja wymaga dokonania wnioskowanego odstępstwa, bądź odstępstw.

Przepis art. 57 ustawy z dnia 28 marca 2003 roku, o transporcie kolejowym stanowi:

- ust. 1 - "W przypadkach szczególnie uzasadnionych dopuszcza się odstępstwo od warunków usytuowania budynków i budowli określonych w art. 53 oraz wykonywania robót ziemnych określonych na podstawie art. 54.",

- ust. 2 - "Właściwy organ administracji architektoniczno-budowlanej, w rozumieniu przepisów Prawa budowlanego, udziela bądź odmawia zgody na odstępstwo po uzyskaniu opinii właściwego zarządcy".

W przedmiotowym przypadku wnioskodawca przedłożył niezbędną opinię właściwego zarządcy terenu kolejowego. Jednocześnie opinia ta jest pozytywna, z uwagi na to, że zamierzenie budowlane nie spowoduje zakłócenia eksploatacji w/w linii kolejowej, nie zakłóci działania urządzeń związanych z prowadzeniem ruchu kolejowego, a także nie spowoduje zagrożenia bezpieczeństwa ruchu kolejowego.

Wobec powyższych okoliczności faktycznych i prawnych należało orzec jak w sentencji.

Na postanowienie niniejsze nie służy zażalenie.



(pieczęć okrągła)

z up. STAROSTY

Monika Wollik-Litwin
SEKRETARZ

(pieczęć imienna i podpis osoby upoważnionej do wydania dokumentu)

Otrzymują:

1. Zbigniew Proskura, 84-120 Chłapowo ul. Władysławowska 41
w imieniu: Gmina Miejska Kościerzyna, 83-400 Kościerzyna ul.3 Maja 9a
2. a/a

Do wiadomości:

1. Powiatowy Inspektorat Nadzoru Budowlanego w Kościerzynie
ul. 3 Maja 6, 83-400 Kościerzyna

PKP Polskie Linie Kolejowe S.A.
Zakład Linii Kolejowych w Gdyni
Samodzielne Wieloosobowe Stanowisko
ds. Inwestycji
ul. Morska 24, 81-333 Gdynia
tel. + 48 58 721 11 25
tel. kom. + 48 668 697 736
fax + 48 58 721 11 20
anna.salak@plk-sa.pl
www.plk-sa.pl


PKP POLSKIE LINIE KOLEJOWE S.A.

Nr IZIW-505-109/2020
Dot. : uzgodnienia dokumentacji

Gdynia, 15.04.2020

P.H.U. ZP-Ekoprojekt Zbigniew Proskura
Chłapowo, ul. Władysławska 41
84-120 Władysławowo

PKP Polskie Linie Kolejowe S.A. Zakład Linii Kolejowych w Gdyni uzgadnia projekt budowy drogi rowerowej na odcinku Kościerzyna – Wielki Klincz od ul. Wita Stwosza do granicy administracyjnej miasta Kościerzyna, w sąsiedztwie linii kolejowej nr 201 Nowa Wieś Wielka - Gdynia Port.

Jednocześnie, jako Zarząd Kolei dla linii kolejowej nr 201, zgodnie z zapisami § 4.1. Rozporządzenia Ministra Infrastruktury z dnia 8 sierpnia 2008r. w sprawie wymagań w zakresie odległości i warunków dopuszczających usytuowanie drzew i krzewów, elementów ochrony akustycznej i wykonywania robót ziemnych w sąsiedztwie linii kolejowej, a także sposobu urządzania i utrzymywania zasłon odśnieżnych oraz pasów przeciwpożarowych (tekst jednolity Dz.U. z 2016r. poz. 563), uzgadniamy prowadzenie robót ziemnych w odległości 0 – 20 m od granicy obszaru kolejowego.


Wykonawca robót pisemnie z wyprzedzeniem siedmiodniowym poinformuje tut. Zakład o planowanym terminie rozpoczęcia robót, powołując się na numer niniejszego uzgodnienia. Do robót należy przystąpić w ciągu trzech lat od daty niniejszego uzgodnienia, po tym terminie niniejsze uzgodnienie traci ważność.

W załączeniu przekazujemy kopię opinii PKP PLK Centrum Realizacji Inwestycji Region Północny, realizującego projekt pn. „Prace na alternatywnym ciągu transportowym Bydgoszcz – Trójmiasto” wraz z płytą DVD z mapami w wersji pdf, dwg, dgn dla styku obu projektów.

Prosimy o przesłanie wersji edytowalnej projektu budowy ścieżki rowerowej do PKP PLK Centrum Realizacji Inwestycji Region Północny, z odwołaniem się do sygnatury pisma: IREPI2eg-505B-93/2020.

Integralną częścią uzgodnienia jest projekt zagospodarowania terenu ostemplowany pieczęcią nagłówkową PKP Polskie Linie Kolejowe SA Zakład Linii Kolejowych w Gdyni.

Opracował/a:
Anna Sałak
tel. +48 58 721 11 25


Dokument podpisany przez
LESZEK LEWIŃSKI; PKP
PLK S.A.
Data: 2020.04.15 11:11:48
CEST

Miejskie Przedsiębiorstwo Infrastruktury

"KOS-EKO" Sp. z o.o. w Kościerzynie
 83-400 Kościerzyna, ul. Sirzelecka 30 A
 tel. 58 686 20 06, fax 58 686 46 08

Nr uzgodnienia 40/14.1.20 z dnia 15.01.2020
 Uzgodniono na etapie projektowania trasy.

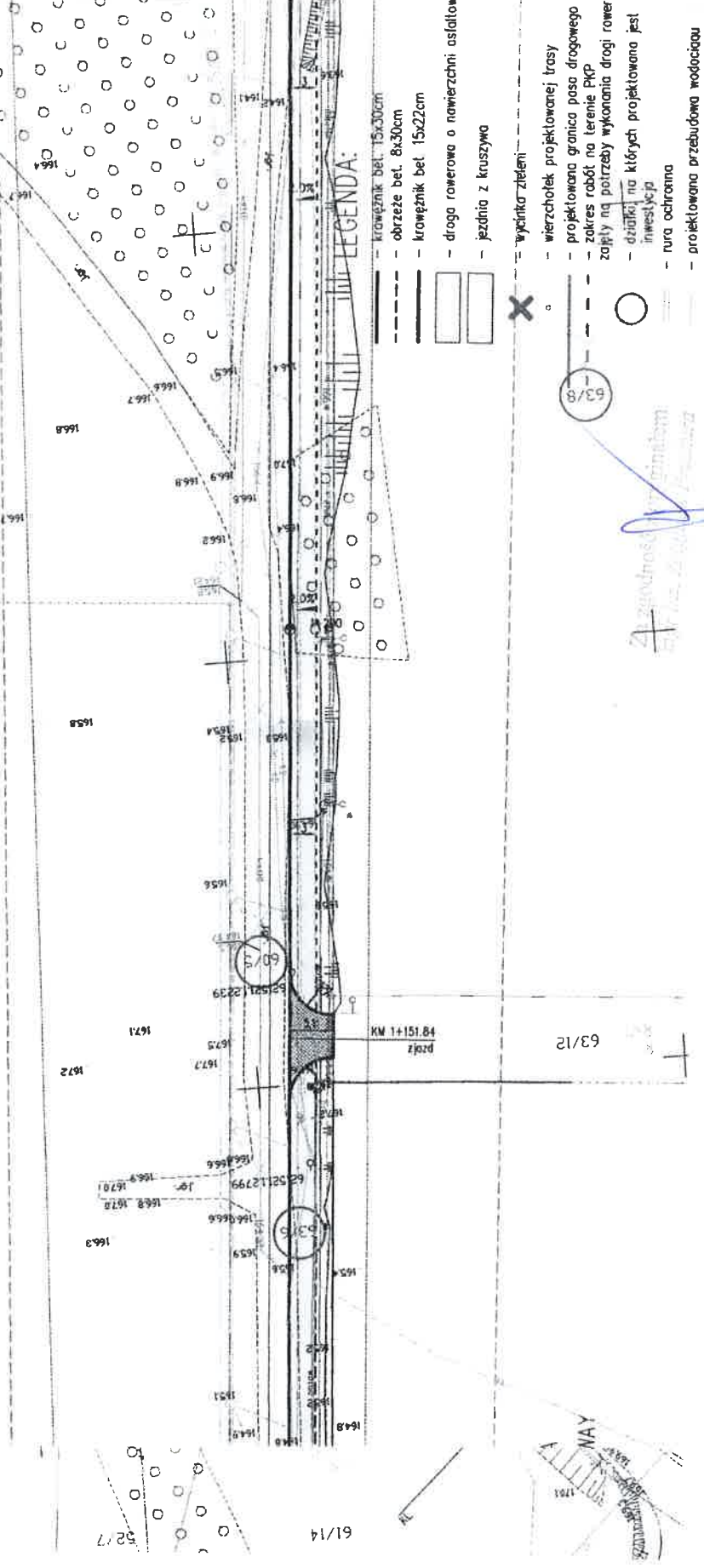
użytkownika Budowy: budynku PRZEBUDOWA
SIĘCI WODOCIECZNYCH - ALIEKI
SPECIALISTA KLINCZ
OPRACOWANIE
 Anna Wnuk Lipińska

w ramach inwestycji pod nazwą „Budowa drogi rowerowej na odcinku Kościerzyna-Wielki Klincz od ul. Wita Stwosza do granicy administracyjnej miasta w ramach inwestycji: Budowa linii transportu rowerowego w ramach projektu „Budowa węzła integracyjnego w Kościerzynie połączona z rewitalizacją i adaptacją dworca kolejowego oraz utworzeniem komunikacji zbiorowej w Powiecie Kościerskim”

UWAGA!

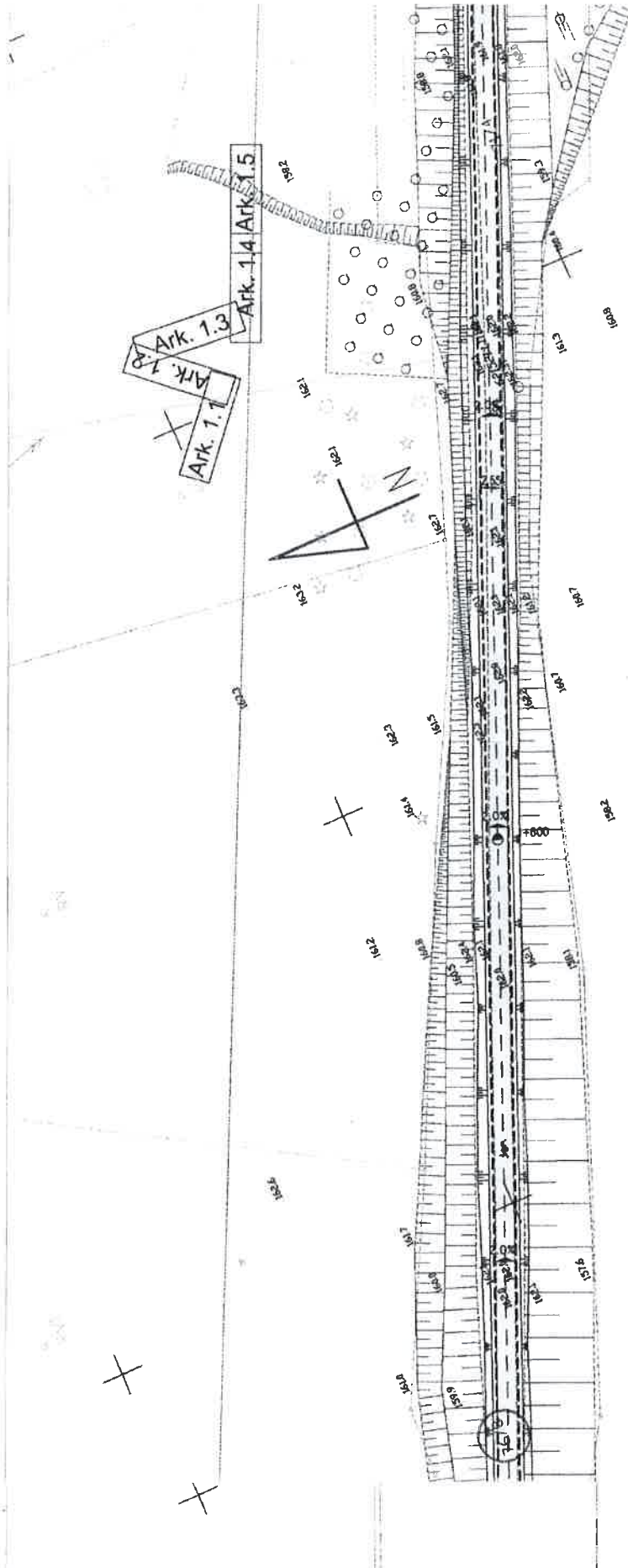
Wykonawca robót powinien zgłosić pisemnie lub faxem do MPI „KOS-EKO” Sp. z o.o. w Kościerzynie, w terminie 5 dni przed planowanym rozpoczęciem robót o zamiarze przystąpienia do ich wykonania. Przewody wodociągowe, kanalizacyjne i ciepłownicze napakowane przy wykonywaniu robót należy traktować będące pod osłonami, zabezpieczyć kanalizacyjne i ciepłownicze w przypadku konieczności przejazdów lub urządzeń w trakcie wykonywania robót, zabezpieczyć pozostałe koszty napraw i strat poniesionych przez MPI „KOS-EKO” Sp. z o.o. w Kościerzynie. Koszty przejazdów oraz likwidacji obiekty związane z pracami urządzeń wodociągowych, kanalizacyjnych i ciepłowniczych pokrywa inwestor.

Uwagi dodatkowe: SKŁADANIE NR. 40/14.1.20



LEGENDA:

- krawężnik bet. 15x30cm
- obrzeże bet. 8x30cm
- krawężnik bet. 15x22cm
- droga rowerowa o nawierzchni asfaltowej
- jezdnia z kruszywem
- wyznika zieleni
- wierzchołek projektowanej trasy
- projektowana granica pasa drogowego
- zakres robót na terenie PKP
- zapływy na potrzeby wykonania drogi rowerowej
- drążki na których projektowana jest inwestycja
- rura ochronna
- projektowana przebudowa wodociągu



Miejskie Przedsiębiorstwo Infrastruktury
„KOS-EKO” Sp. z o.o. w Kościerzynie
 83-400 Kościerzyna, ul. Strzelecka 30 A
 tel. 58 686 20 06; fax 58 686 46 08

Nr uzgodnienia 40/W/20 z dnia 15.01.2020
 Uzgodniono na etapie projektowania trasy.

WSTĘPOWANIE BUDOWY BUDYNKU...
DIETKO DOBROGAŁOJEY KOŚCIERZYNA - WIELKI
SPECJALISTA KLINZ
 ul. PRZYBYŁOŚCIOWA
 podpis
 Anna Wnuk Lipińska

w ramach inwestycji pod nazwą „Budowa drogi rowerowej na odcinku Kościerzyna-Wielki Klincz od ul. Włfa Szwosza do granicy administracyjnej miasta w ramach inwestycji: Budowa linii transportu rowerowego w ramach projektu „Budowa węzła integracyjnego w Kościerzynie połączona z rewitalizacją i adaptacją dworca kolejowego oraz utworzeniem komunikacji zbiorowej w Powiecie Kościańskim”

UWAGA!

Wykonawca robót powinien zgłosić pisemnie lub faxem do MPI „KOS-EKO” Sp. z o.o. w Kościerzynie, w terminie 5 dni przed planowanym rozpoczęciem robót o zamiarze przystąpienia do ich wykonania. Przewody wodociągowe, kanalizacyjne i ciepłownicze napotkane przy wykonywaniu robót należy traktować jako czynne. Przewody wodociągowe, kanalizacyjne i ciepłownicze będące pod ciśnieniem mogą grozić niebezpieczeństwem. W przypadku uszkodzenia przewodów lub urządzeń w trakcie wykonywania robót wykonawca pokrywa koszty napraw i strat poniesionych przez MPI „KOS-EKO” Sp. z o.o. w Kościerzynie. Koszty przeniesienia lub likwidacji obiektu związane z naprawą urządzeń wodociągowych, kanalizacyjnych i ciepłowniczych pokrywa inwestor.

Uwagi dodatkowe: Strzelecka 30A, Kościerzyna, 1.3

Za zgodnym
 mgr inż. Anna Wnuk Lipińska

Zespół Uzgadniania Dokumentacji
Projektowej
83-400 Kościerzyna ul. 3 Maja 6

Kościerzyna, dn. 13.08.2020 r.

Znak sprawy: GGN.6630.339.2020

ODPIS
PROTOKOŁU Z NARADY KOORDYNACYJNEJ
z dnia 13.08.2020 r.
w sprawie usytuowania projektowanej sieci uzbrojenia terenu

Na podstawie art. 7d pkt 2, 28b, 28c, 28d i 28e ustawy z dnia 17 maja 1989 r. Prawo geodezyjne i kartograficzne (Dz.U. 2020 poz. 276 ze zm.) oraz Zarządzenie Nr 35/2014 z dn. 23.07.2014 Starosty Kościerskiego.

Przedmiot narady:	Projekt przebudowy sieci wodociągowej
Lokalizacja:	Kościerzyna - M Obręb: 10 Dziesięć, dz.: 60/1, 60/3, 60/4, 60/5, 61/9, 61/12, 62, 63/3, 63/15, 63/16, 63/17, 76/1, 76/2, 76/8, 76/9-projekt przebudowy sieci wodociągowej w ramach budowy drogi rowerowej
Wnioskodawca:	EKO-TERM PROJEKT DOMINIKA HOŁDYS MAGULSKA ul. Konstantego Ildefonsa Gałczyńskiego 4, 83-400 Kościerzyna
Inwestor:	GMINA MIEJSKA KOŚCIERZYNA ul. 3 Maja 9, 83-400 Kościerzyna
Projektant:	DOMINIKA HOŁDYS MAGULSKA Inne upr.: budowlane: POM/0288/PBS/15
Przewodniczący:	Katarzyna Żynda Przewodniczący Narady Koordynacyjnej
Miejsce narady:	Starostwo Powiatowe w Kościerzynie-Wydział Geodezji i Gospodarki Nieruchomościami
Sposób przeprowadzenia narady:	elektroniczny
Data wpływu:	05.08.2020 r.

PODSUMOWNIE NARADY

Projekt przedłożony na naradę koordynacyjną został uzgodniony pozytywnie z uwagami przez jej uczestników.

W wyniku narady koordynacyjnej projekt został wniesiony do bazy GESUT powiatu.

Dokument wygenerował(a): Katarzyna Żynda, dn. 17-08-2020 10:50:02

Jeżeli dokument jest wystawiony elektronicznie, to nie wymaga podpisu analogowego ani pieczęci, lecz wymaga podpisu elektronicznego.

Uwaga: podpis elektroniczny jest niewidoczny – można go zweryfikować tylko odpowiednim programem

Lista uczestników narady koordynacyjnej wraz z uwagami

Lp.	Nazwa instytucji Sposób uczestnictwa	Stanowisko Uwagi	Imię i nazwisko uczestnika
1	ENERGA OPERATOR SA ODDZIAŁ W GDAŃSKU REJON DYSTRYBUCJI W KARTUZACH elektroniczny	Uzgodniono pozytywnie 1. Rozpoczęcie i zakończenie prac zgłosić pisemnie do RD w Kartuzach. 2. W pobliżu kabli energetycznych prace ziemne prowadzić ręcznie ze szczególną ostrożnością. Wszystkie odkryte kable traktować jako czynne i pod napięciem. 3. W miejscu skrzyżowania na odkryte kable zainstalować rury osłonowe dwudzielne. 4. Odkryte kable energetyczne zgłosić do odbioru w RD35 w Kartuzach. 5. Przy pracach w pobliżu czynnych kabli SN należy uzyskać wyłączenie w RD w Kartuzach. Czynność ta podlega stosownym opłatom. 6. Realizować z uwzględnieniem przebudowy sieci elektroenergetycznej wg uzgodnienia trasowego EOP nr 661/2020.	Michał Falkowski
2	ENERGA-OŚWIETLENIE SOPOT SP. Z O.O. Rejonowy Dział Realizacji Usług Sierakowice	Uczestnik nieobecny na naradzie Przedstawiciel branży nie uczestniczył w naradzie koordynacyjnej.	
3	GMINA MIEJSKA KOŚCIERZYNA -WYDZIAŁ INFRASTRUKTURY I ŚRODOWISKA	Uczestnik nieobecny na naradzie Przedstawiciel branży nie uczestniczył w naradzie koordynacyjnej.	
4	MIEJSKIE PRZEDSIĘBIORSTWO INFRASTRUKTURY KOS-EKO SP. Z O.O.	Uczestnik nieobecny na naradzie Przedstawiciel branży nie uczestniczył w naradzie koordynacyjnej.	
5	ORANGE POLSKA S.A. ZARZĄDZANIE ZASOBAMI SIECI I IT DZIAŁ ZARZĄDZANIA ZASOBAMI INFRASTRUKTURY I OBSŁUGI KLIENTA W ŁODZI	Uczestnik nieobecny na naradzie Przedstawiciel branży nie uczestniczył w naradzie koordynacyjnej.	
6	POWIATOWY INSPEKTORAT NADZORU BUDOWLANEGO W KOŚCIERZYNIE	Uczestnik nieobecny na naradzie Przedstawiciel branży nie uczestniczył w naradzie koordynacyjnej.	
7	ZARZĄD DRÓG POWIATOWYCH W KOŚCIERZYNIE Elektroniczny	Uzgodniono pozytywnie	Wiesław Ulatowski

Treść protokołu została uzgodniona z osobami, które uczestniczyły w naradzie wyłącznie za pomocą środków komunikacji elektronicznej.

Na obszarze uzgodnienia znajdują się następujące punkty osnowy geodezyjnej: 324.412-1011, 324.412-1129, 324.412-1130, 324.412-1136.

Dokument wygenerował(a): Katarzyna Żynda, dn. 17-08-2020 10:50:02

Jeżeli dokument jest wystawiony elektronicznie, to nie wymaga podpisu analogowego ani pieczęci, lecz wymaga podpisu elektronicznego.

Uwaga: podpis elektroniczny jest niewidoczny – można go zweryfikować tylko odpowiednim programem



Przewodniczący Narady Koordynacyjnej

z up. STAROSTY
 Katarzyna Żynda
 Główny specjalista
 ds. koordynacji sytuowania
 Podpis przewodniczącego narady
 sytuowania sieci uzbrojenia terenu

UWAGI OGÓLNE:

1. Starosta Kościerski nie rozstrzyga o sposobie realizacji inwestycji w terenie.
2. Integralną część niniejszego uzgodnienia stanowią mapy z uwidocznionym projektem inwestycji.
3. Niniejszy odpis jest wyłącznie opinią techniczną i nie zastępuje pozwolenia na budowę wydawanego zgodnie z obowiązującymi przepisami Prawa Budowlanego. Odpis obejmuje wyłącznie projekty wykonane w zakresie mapy do celów projektowych, projekty (odcinki sieci) zaprojektowane poza zakresem mapy do celów projektowych nie są przedmiotem uzgodnienia.
4. Zaleca się, aby na egzemplarzach dla wykonawcy robót budowlanych, wyeksponować kolorami istniejące podziemne uzbrojenie terenu, jest to szczególnie ważne w miejscach przecięć lub zbliżeń projektowych sieci do istniejącego podziemnego uzbrojenia terenu.
5. Przed przystąpieniem do robót należy zawiadomić zainteresowane instytucje i właścicieli uzbrojenia podziemnego terenu o rozpoczęciu budowy oraz określić warunki prowadzenia robót w strefach sieci właściwych branż.
6. Wykonawca robót budowlanych przed przystąpieniem do prac zobowiązany jest sprawdzić aktualność uzgodnień.
7. Inwestorzy oraz wykonawcy robót zobowiązani są do uwzględnienia i stosowania zaleceń zawartych w niniejszym odpisie oraz w treści pieczętek branż uzgadniających, zamieszczonych na kopiach map do celów projektowych.
8. Warunkiem rozpoczęcia prac budowlanych, po uzyskaniu pozwolenia na budowę jest wytyczenie w terenie projektowanej budowli przez jednostkę uprawnioną do wykonywania prac geodezyjnych.
9. Wykonawca zobowiązany jest zachować wymagane przepisami i normami odległości od istniejących i projektowanych sieci. W trakcie prac terenowych wszelkie kolizje z sieciami podziemnego uzbrojenia terenu należy zgłaszać właściwym gestorom tych sieci oraz należy doprowadzić do geodezyjnej inwentaryzacji powykonawczej obiektów lub elementów obiektów i naniesienia na mapę miejsc tych kolizji. Wszelkie uszkodzenia istniejących sieci należy usunąć kosztem i staraniem Wykonawcy robót lub Inwestora pod nadzorem właściwego gestora sieci. W przypadku natrafienia na nie zinwentaryzowaną sieć należy powiadomić właściwego gestora sieci, który zleci jej inwentaryzację.
10. Inwestorzy oraz Wykonawcy robót zobowiązani są do nie dokonywania czynności powodujących zniszczenie, uszkodzenie lub przemieszczanie znaków geodezyjnych (prace ziemne w rejonie znaków geodezyjnych wykonywać pod nadzorem uprawnionej jednostki geodezyjnej), a także do niezwłocznego zawiadomienia właściwego Starosty w przypadku zniszczenia, uszkodzenia lub przemieszczenia znaków geodezyjnych. W przypadku uszkodzenia znaków geodezyjnych koszty związane z ich odtworzeniem poniesie Inwestor.
11. Po zakończeniu budowy obiektu (przed zasypaniem) Inwestor zobowiązany jest zlecić inwentaryzację powykonawczą jednostce uprawnionej do wykonywania prac geodezyjnych, która potwierdza zgodność lub rozbieżność realizacji sieci uzbrojenia terenu z uzgodnionym projektem.
12. Przedstawiciele instytucji zostali zawiadomieni o sposobie, terminie i miejscu przeprowadzenia narady koordynacyjnej zgodnie z ustawą Prawo geodezyjne i kartograficzne (Dz. U. z 2017 r. poz. 2101). W myśl art. 28b ust. 3 pkt 4 tej ustawy w naradzie koordynacyjnej mogą wziąć udział również inne podmioty, które mogą być zainteresowane rezultatami narady koordynacyjnej, w szczególności zarządzające terenami zamkniętymi, w przypadku sytuowania części projektowanych sieci na tych terenach.
13. Niniejsze uzgodnienie wykonano w oparciu o treść mapy zasadniczej, która może nie zawierać projektów wszystkich urządzeń podziemnych nie podlegających uzgodnieniu na mocy art. 28b ust. 2 ustawy Prawo geodezyjne i kartograficzne (Dz. U. z 2017 r. poz. 2101) lub złożonych na naradę, a które nie uzyskały jednomyślnej pozytywnej opinii.

LEGENDA

-  projektowana rura osłonowa na kablu nn
-  projektowana rura osłonowa na kablu SN

ENERGA - OPERATOR SA
 Oddział w Gdańsku
 Rejon Dystrybucji w Kartuzach

Uzgodnienie nr 061/2020
 Data uzgodnienia 2020-06-08
 Ilość rysunków 1/5

UWAGI:
OPISAD




TYP, NUMER I RELACJE KABLI SN i nn.

Dokumentacja podlega sprawdzeniu przez Zespół ds. weryfikacji dokumentacji działający przy:

ENERGA - OPERATOR SA
 Oddział w Gdańsku
 Rejon Dystrybucji w Kartuzach

Kierownik
 Dział Dokumentacji Energetycznej


 Michał Falkowski 2020-06-08

TEMAT:		
Budowa drogi rowerowej na odcinku Kościerzyna-Wielki Klincz od ul. Wita Stwosza do granicy administracyjnej miasta w ramach inwestycji budowa linii transportu rowerowego w ramach projektu „Budowa węzła integracyjnego w Kościerzynie połączona z rewitalizacją i adaptacją dworca kolejowego oraz utworzeniem komunikacji zbiorowej w Powiecie Kościerskim”		
INWESTOR:		
GMINA MIEJSKA KOŚCIERZYNA UL. 3 MAJA 9A; 83-400 KOŚCIERZYNA		
ADRES INWESTYCJI:		
DZ. NR 60/1, 60/3, 60/4, 60/5, 61/8, 61/9, 61/12, 62, 63/6, 63/3, 63/8, 63/12, 63/13, 63/15, 63/16, 63/17, 76/1, 76/8, 76/9; OBR. 10 MIASTO KOŚCIERZYNA; GMINA KOŚCIERZYNA; WOJEWÓDZTWO POMORSKIE		
FAZA:		
PROJEKT BUDOWLANY		
Tytuł RYSUNKU:		
SIECI ELEKTRONERGETYCZNE I ELEKTRYCZNE		
ZESPÓŁ PROJEKTOWY:		
 P.H.U. ZP-EKOPROJEKT Zbigniew Prokura ul. Władysławowska 41 84-120 Chłapowo ZP - EKOPROJEKT		
ELEKTRYKA		
PROJEKTANT:	mgr inż. Michał Haniwicz nr upr.: POM/0214/PO/0E/12	PODPIS: 
SPRAWDZAJĄCY	mgr inż. Dawid Zylinski nr upr.: POM/0220/PO/0E/12	PODPIS: 
OPRACOWANIE:		
DATA WYDANIA:		03.2020
NR RYSUNKU:		E-1
REWIZJA:		00
SKALA:		1:500
<small>PRAWA AUTORSKIE ZASTRZEŻONE. NINIEJSZY PROJEKT JEST PRZEDMIOTEM PRAW AUTORSKIEGO I CHRONIONY JEST AUTORSKIMI PRAWAMI OSOBYSTYMI I AUTORSKIMI PRAWAMI MAJĄTKOWYMI JAKO UTWOR ARCHITEKTONICZNY, ARCHITEKTONICZNO-URBANISTYCZNY, URBANISTYCZNY NA PODSTAWIE LISTWY ZON 4 Cc 1544 O PRAWIE AUTORSKIM I PRAWACH POKREWNYCH (Dz.U. nr 83 z 2007, poz. 904)</small>		
NR STRONY		

LEGENDA

..... projektowana rura osłonowa na kablu nn

..... projektowana rura osłonowa na kablu SN

ENERGA - OPERATOR SA

Jednostka w Gdańsku

Rejon Dystrybucji w Kartuzach

661/2020

Uzgodnienia nr

2020-06-08

Data uzgodnienia

16 rysunków

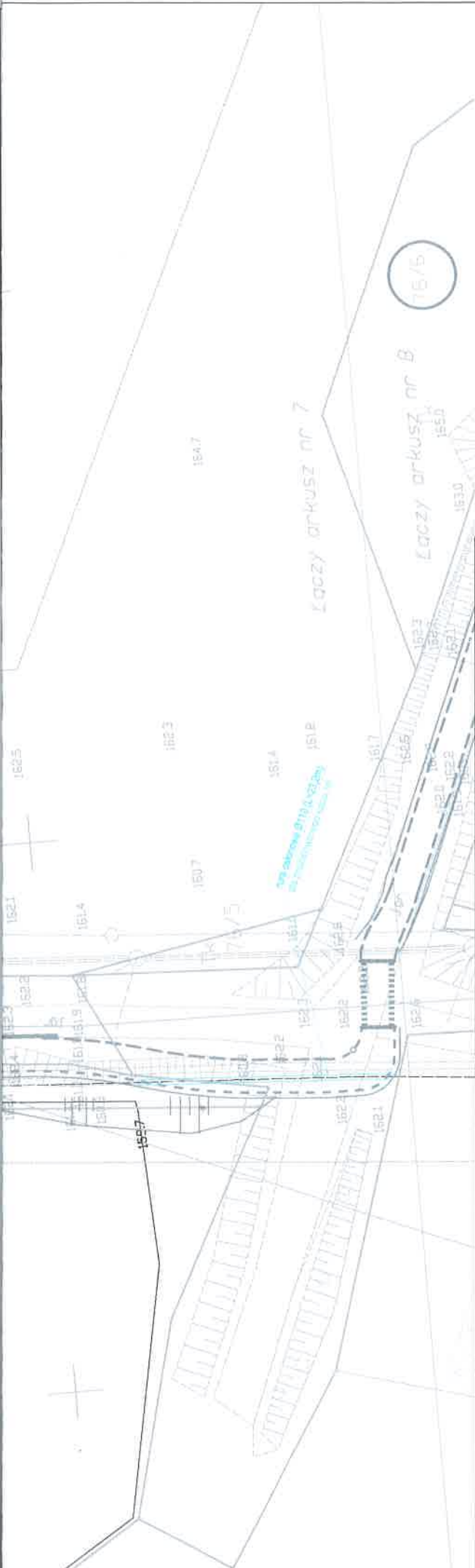
2/h

Kierownik

Dział Dokumentacji Energetycznej

Michał Falkowski

2020-06-08



TEMAT:

Budowa drogi rowerowej na odcinku Kościerzyna-Wielki Klincz od ul. Wita Stwosza do granicy administracyjnej miasta w ramach inwestycji budowa linii transportu rowerowego w ramach projektu „Budowa węzła integracyjnego w Kościerzynie połączona z rewitalizacją i adaptacją dworca kolejowego oraz utworzeniem komunikacji zbiorowej w Powiecie Kościerskim”

INWESTOR:

GMINA MIEJSKA KOŚCIERZYNA
UL. 3 MAJA 9A; 83-400 KOŚCIERZYNA

ADRES INWESTYCJI:

DZ. NR 60/1, 60/3, 60/4, 60/5, 61/8, 61/9, 61/12, 62, 63/6, 63/3, 63/8, 63/12, 63/13, 63/15, 63/16, 63/17, 76/1, 76/8, 76/9; OBR. 10
MIASTO KOŚCIERZYNA;
GMINA KOŚCIERZYNA; WOJEWÓDZTWO POMORSKIE

FAZA:

PROJEKT BUDOWLANY

TYTUŁ RYSUNKU:

SIECI ELEKTRONERGETYCZNE I ELEKTRYCZNE

ZESPÓŁ PROJEKTOWY:



P.H.U. ZP-EKOPROJEKT Zbigniew Proskura
ul. Władystawowska 41
84-120 Chłapowo

ZP - EKOPROJEKT

ELEKTRYKA

PROJEKTANT	mgr inż. Michał Hanowicz nr upr.: POM/0214/POOE/12	PODPIS
SPRAWDZAJACY	mgr inż. Dawid Zylinski nr upr.: POM/0220/POOE/12	PODPIS
OPRACOWANIE		

Michał Hanowicz
Dawid Zylinski

DATA WYDANIA:

03.2020

NR RYSUNKU:

E-3

REWIZJA:

00



SKALA:

1:500

PRAWA AUTORSKIE ZAPRZEŻONE - NINIEJSZY PROJEKT JEST PRZEDMIOTEM PRAW AUTORSKICH I CHRONIONY JEST AUTORSKIMI PRAWAMI OBYWATELSKIMI I PRAWAMI MAJĄTKOWYMI JAKO TWÓRCZYM WYKONANIEM ARCHITEKTÓW I INŻYNIERÓW DZIAŁU ELEKTRYCZNY I ELEKTRONERGETYCZNY. UPRAWNIENIENI PRAW AUTORSKICH I PRAW MAJĄTKOWYCH WYKONAWCÓW: mgr inż. Michał Hanowicz i mgr inż. Dawid Zylinski. PRAWA AUTORSKIE I PRAWA MAJĄTKOWE WYKONAWCÓW: mgr inż. Michał Hanowicz i mgr inż. Dawid Zylinski.

NR STRONY


LEGENDA

-  projektowana rura osłonowa na kablu nn
-  projektowana rura osłonowa na kablu SN

ENERGA-OPERATOR SA
 Oddział w Gdańsku
 Rejon Dystrybucji w Kartuzach




Uzgodnienie nr **661/2020**
 Data uzgodnienia **2020-06-08**
 Liczba rysunków **3/4**

Kierownik
 Dział Dokumentacji Energetycznej




 Michał Fatkowski

2020-06-08



TEMAT:		
Budowa drogi rowerowej na odcinku Kościerzyna-Wielki Klincz od ul. Wita Stwosza do granicy administracyjnej miasta w ramach inwestycji budowa linii transportu rowerowego w ramach projektu „Budowa węzła integracyjnego w Kościerzynie połączona z rewitalizacją i adaptacją dworca kolejowego oraz utworzeniem komunikacji zbiorowej w Powiecie Kościerskim”		
INWESTOR:		
GMINA MIEJSKA KOŚCIERZYNA UL. 3 MAJA 9A; 83-400 KOŚCIERZYNA		
ADRES INWESTYCJI:		
DZ. NR 60/1, 60/3, 60/4, 60/5, 61/8, 61/9, 61/12, 62, 63/6, 63/3, 63/8, 63/12, 63/13, 63/15, 63/16, 63/17, 76/1, 76/8, 76/9; OBR. 10 MIASTO KOŚCIERZYNA; GMINA KOŚCIERZYNA; WOJEWÓDZTWO POMORSKIE		
FAZA:		
PROJEKT BUDOWLANY		
TUTUL RYSUNKU:		
SIECI ELEKTRONERGETYCZNE I ELEKTRYCZNE		
ZESPÓŁ PROJEKTOWY:		
 P.H.U. ZP-EKOPROJEKT Zbigniew Proskura ul. Władysławowska 41 84-120 Chłapowo		
ZP - EKOPROJEKT		
ELEKTRYKA		
PROJEKTANT	mgr inż. Michał Hasiukiewicz nr upr.: POM/0214/P/OE/12	PODPIS 
SPRAWDZAJĄCY	mgr inż. Dawid Zylinski nr upr.: POM/0226/P/OE/12	PODPIS 
OPRACOWANIE		
DATA WYDANIA:		03 2020
NR RYSUNKU:		E-4
REWIZJA:		00
SKALA:		1:500
<small> PRAWA AUTORSKIE ZASTRZEŻONE: NINIEJSZY PROJEKT JEST PRZEDMIOTEM PRAW AUTORSKIEGO I CHRONIONY JEST AUTORSKIM PRANEM CSOBSTWA I AUTORSKIMI PRAWAMI MAJĄTKOWYMI JAKO: UTWORZENIEM I KREACJĄ ARCHITEKTURNYM, ARCHITEKTURNO-PRACOWNICZYM, URWANIENIEM NA PODSTAWIE USTAWY Z DNIA 4.03.1994 R. O PRAWIE AUTORSKIM I PRAWACH PODREPNYCH (Dz. U. nr 80.2.2550, (z 94) </small>		
NR STRONY		

LEGENDA

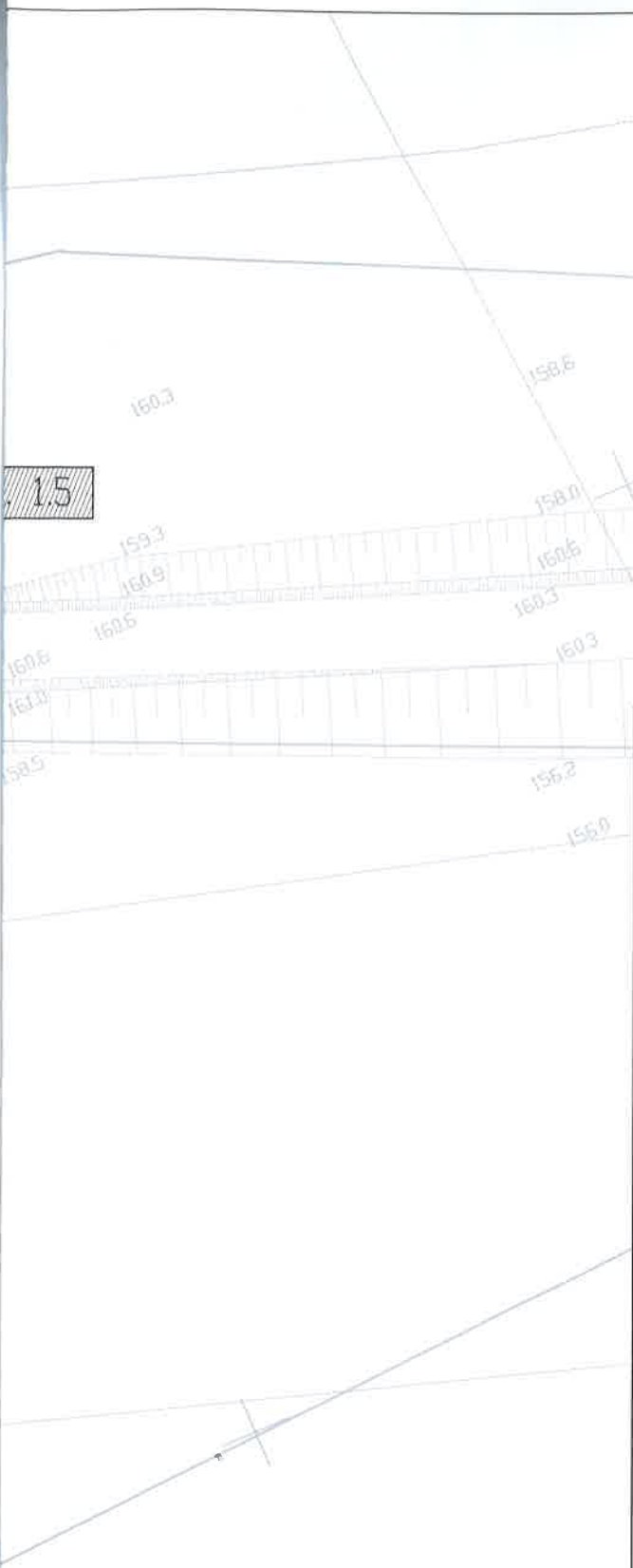
-  projektowana rura oslonowa na kablu nn
-  projektowana rura oslonowa na kablu SN


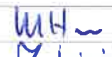

ENERGA - OPERATOR SA
 Oddział w Gdańsku
 Region Dystrybucji w Kartuzach

Uzgodnienie nr **661/2020**
 Data uzgodnienia **2020-06-08**
 Liczba rysunków **1/4**

Kierownik
 Dział Dokumentacji Energetycznej


 Michał Falkowski
2020-06-08



TEMAT: Budowa drogi rowerowej na odcinku Kościerzyna-Wielki Klincz od ul. Wita Stwosza do granicy administracyjnej miasta w ramach inwestycji budowa linii transportu rowerowego w ramach projektu „Budowa węzła integracyjnego w Kościerzynie połączona z rewitalizacją i adaptacją dworca kolejowego oraz utworzeniem komunikacji zbiorowej w Powiecie Kościerskim”		
INWESTOR: GMINA MIEJSKA KOŚCIERZYNA UL. 3 MAJA 9A; 83-400 KOŚCIERZYNA		
ADRES INWESTYCJI: DZ. NR 60/1, 60/3, 60/4, 60/5, 61/8, 61/9, 61/12, 62, 63/6, 63/3, 63/8, 63/12, 63/13, 63/15, 63/16, 63/17, 76/1, 76/8, 76/9; OBR. 10 MIASTO KOŚCIERZYNA; GMINA KOŚCIERZYNA; WOJEWÓDZTWO POMORSKIE		
FAZA: PROJEKT BUDOWLANY		
TITUL RYSUNKU: SIECI ELEKTRONERGETYCZNE I ELEKTRYCZNE		
ZESPÓŁ PROJEKTOWY:  P.H.U. ZP-EKOPROJEKT Zbigniew Proskura ul. Władysławowska 41 84-120 Chłapowo ZP - EKOPROJEKT		
ELEKTRYKA		
PROJEKTANT	mgr inż. Michał Hanowicz nr upr.: POM/0214/POOE/12	PODPIS 
SPRAWDZAJĄCY	mgr inż. Dawid Zylinski nr upr.: POM/0220/POOE/12	PODPIS 
OPRACOWANIE		
DATA WYDANIA:		03 2020
NR RYSUNKU:		E-5
REWIZJA:		00
SKALA:		1:500
<small>PRAWA AUTORSKIE ZASTRZEŻONE - NINIEJSZY PROJEKT JEST PRZEDMIOTEM PRAWA AUTORSKIEGO I CHRONIONY JEST AUTORSKIMI PRAWAMI OSÓB STWORZYLI AUTORSKIMI PRAWAMI MAJĄTKOWYMI JAKO UTWÓR ARCHITEKTONICZNY, ARCHITEKTOWCZO-URBANISTYCZNY, URBANISTYCZNY NA PODSTAWIE USTAWY Z DN 4 02 1994 O PRAWIE AUTORSKIM I PRAWACH POKREWNYCH (Dz.U. nr 83 z 2000, poz. 924)</small>		
NR STRONY		

Starostwo Powiatowe w Kościerzynie
Wydział Komunikacji



Kościerzyna, dnia 29 kwietnia 2020 r.
 K.7120.34.2020

Gmina Miasta Kościerzyna
Pełnomocnik: Zbigniew Proskura
Ul. Podlaska 11/2
81-325 Gdynia

Na podstawie art. 10 ust. 5 ustawy z dnia 20 czerwca 1997 r. – Prawo o ruchu drogowym (t.j. Dz. U. z 2020r., poz. 110 ze zm.) oraz Rozporządzenia Ministra Infrastruktury z dnia 23 września 2003 r., w sprawie szczegółowych warunków zarządzania ruchem na drogach oraz wykonywania nadzoru nad tym zarządzaniem (Dz. U. z 2017 r. poz. 784) po rozpoznaniu wniosku z dnia 12 marca 2020 r., zatwierdzam projekt docelowej organizacji ruchu drogowego:

- dotyczący odcinków drogi gminnej od ul. Wita Stwosza do granicy administracyjnej m. Kościerzyna w ramach inwestycji „Budowa węzła integracyjnego w Kościerzynie połączona z rewitalizacją i adaptacją dworca kolejowego oraz utworzenie komunikacji zbiorowej w Powiecie Kościerskim” – integralną częścią niniejszego pisma jest załącznik graficzny nr 1,

Na podstawie § 12 ust. 1 ww. rozporządzenia zobowiązuję Zarządcę omawianej drogi do pisemnego zawiadomienia organu zarządzającego ruchem i Komendanta Policji o terminie jej wprowadzenia.

Jednocześnie informuję, że w przypadku braku ww. zawiadomienia, poinformujemy o utracie ważności zatwierdzonej organizacji ruchu.

Powyższe zatwierdzenie jest ważne przez okres 2 lat.

Z poważaniem

sp. STAROSTY


 Andrzej Sildatk
 Naczelnik

Do wiadomości:

1. Komenda Powiatowa Policji w Kościerzynie, 83-400 Kościerzyna, ul. Zgr. Ks. Zmartwychwstańców 2 (bez załącznika)