

Projekt

Druk nr....

**UCHWAŁA NR XXIX/...../20
RADY MIASTA KOŚCIERZYNA**

z dnia 28 października 2020 r.

w sprawie wyrażenia zgody na obciążenie służebnością przesyłu działki ozn. nr geodez. 269/28, położonej w obrębie geodezyjnym 06 miasta Kościerzyna oraz działek ozn. nr geodez. 27/4, 27/5 i 32/4 położonych w obrębie geodezyjnym 09 miasta Kościerzyna

Na podstawie art. 18 ust. 2 pkt. 9 lit. a ustawy z dnia 8 marca 1990 roku o samorządzie gminnym (tekst jednolity Dz. U. z 2020 r., poz. 713), art. 13 ust. 1 ustawy z dnia 21 sierpnia 1997 r. o gospodarce nieruchomościami (tekst jednolity: Dz. U. z 2020 r., poz. 65 późn. zm.) oraz art. 305¹ ustawy z dnia 23 kwietnia 1964 r. Kodeks cywilny (tekst jednolity: Dz. U. z 2020 r., poz. 1740)

Rada Miasta Kościerzyna na wniosek Burmistrza Miasta Kościerzyna uchwala, co następuje:

§ 1. Wyraża się zgodę na obciążenie służebnością przesyłu działek stanowiących własność Gminy Miejskiej Kościerzyna na rzecz ENERGA OPERATOR S. A., przedstawionych na załącznikach graficznych:

- 1) ozn. nr geodez. 269/28 położonej w obrębie 06 miasta Kościerzyna, zapisanej w księdze wieczystej GD1E/00041998/2, w rejonie ulicy Władysława Reymonta, w celu budowy przyłącza kablowego niskiego napięcia 0,4 kV oraz na korzystaniu z w/w działki w zakresie zgodnym z przeznaczeniem tego urządzenia,
- 2) ozn. nr geodez. 27/4 i 27/5 położonych w obrębie 09 miasta Kościerzyna, zapisanych w księdze wieczystej GD1E/00015618/4, w rejonie ulicy Dworcowej, w celu budowy przyłącza kablowego niskiego napięcia 0,4 kV oraz na korzystaniu z w/w działek w zakresie zgodnym z przeznaczeniem tego urządzenia,
- 3) ozn. nr geodez. 32/4 położonej w obrębie 09 miasta Kościerzyna, zapisanej w księdze wieczystej GD1E/00009301/4, w rejonie ulicy Dworcowej, w celu budowy przyłącza kablowego niskiego napięcia 0,4 kV oraz na korzystaniu z w/w działki w zakresie zgodnym z przeznaczeniem tego urządzenia.

§ 2. Wykonanie uchwały powierza się Burmistrzowi Miasta Kościerzyna.

§ 3. Uchwała wchodzi w życie z dniem podjęcia.

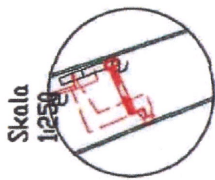
Przewodniczący Rady Miasta
Kościerzyna

Helena Kaszubowska-Nitz

„NORD”
Usługi Geodezyjne
Irena Knitter-Rosiak
ul. Kapliczna 8B
83-400
KOŚCIERZYNA

Województwo: pomorskie
Powiat : Kościerzyna
Miasto : Kościerzyna
Obręb : 6
Dz. nr : 269/28

MAPA SŁUŻEBNOŚCI
GRUNTOWYCH
skala 1 : 500



UWAGI	<input type="checkbox"/>	<input checked="" type="checkbox"/>
W przypadku nieokreślonych rzędnych terenu posiadawienia urządzeń należy przyjąć istniejące. Przed przystąpieniem do realizacji należy uzgodnić z właścicielem/zarządcą, rzędnymi oraz stosować normatywne/konieczne zapasy. W celu zapewnienia dodatkowej ochrony/osłony należy przewidzieć dodatkowe wyposażenie w postaci rur osłonowych, zabezpieczeń, itp.		
LEGENDA	<input type="checkbox"/>	<input checked="" type="checkbox"/>
—	PROJ. KABEL	<input checked="" type="checkbox"/>
- - -	PROJ. ZŁĄCZE KABLOWE	<input checked="" type="checkbox"/>
—	PROJ. RURA OSŁONOWA	<input checked="" type="checkbox"/>
OZNACZENIA	<input type="checkbox"/>	<input checked="" type="checkbox"/>
(PI)	PROJEKTOWANE URZĄDZENIA	<input checked="" type="checkbox"/>
(II)	ISTNIEJĄCE URZĄDZENIA	<input checked="" type="checkbox"/>
Z-xx	NR ZIK NA UŻYTEK PROJEKTU	<input checked="" type="checkbox"/>
Z...	NR ZK NADANY NA ETAPIE WYKONANIA	<input checked="" type="checkbox"/>
OBIEKTY	<input type="checkbox"/>	<input checked="" type="checkbox"/>
T-7226 Kościerzyna Reymonta obwód 700		

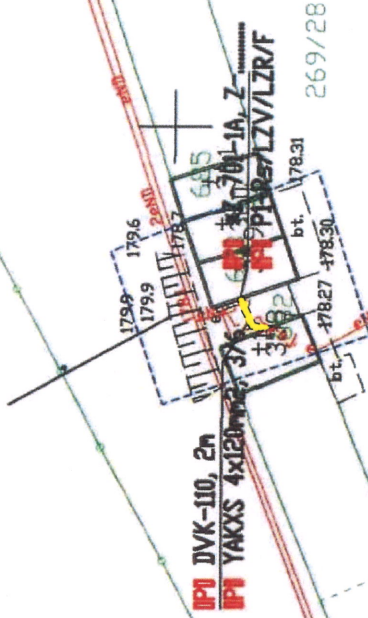
Sporządził:

Mgr. Inż. Michał Ertmański

Ertmański

geodeta

Kościerzyna 2020.10.12



eti tech PRACOWNIA PROJEKTOWA	ETI-Tech Rafał Leszczyński 83-400 Kościerzyna, ul. Żurawinowa 41 NIP 591 151 37 64 tel. +48 725 400 450	<input type="checkbox"/>	<input checked="" type="checkbox"/>
ZN/3035/3535/MZ/2020/201545	OBII/35/2001545	www.eti-tech.pl	ZAD/2020/147
TEMAT	Przyłącze kablowe nn 0,4 kV do dz. 683 w m. Kościerzyna gm. Kościerzyna	SKALA 1:500	FAZA: PB
RYS.: PLAN ZAGOSPODAROWANIA TERENU		DATA: 2020 08	NR: 1
MIET INŻENIERSKO	UPRAWNIENIA	PRZEGLĄD TERENU DO ZAPISZCZENIA	
mgr inż. Rafał Leszczyński	PRACOWNIA PROJEKTOWA	WYKONANIE PLANU WYKONANIA	
24.06.2002		WZGLĘDNY NA PLAN WYKONANIA	
SPRAWDZIŁ		WZGLĘDNY NA PLAN WYKONANIA	
		<i>R. Leszczyński</i>	

Teren służebności oznaczono kolorem żółtym
- powierzchnia służebności wynosi 2 m²

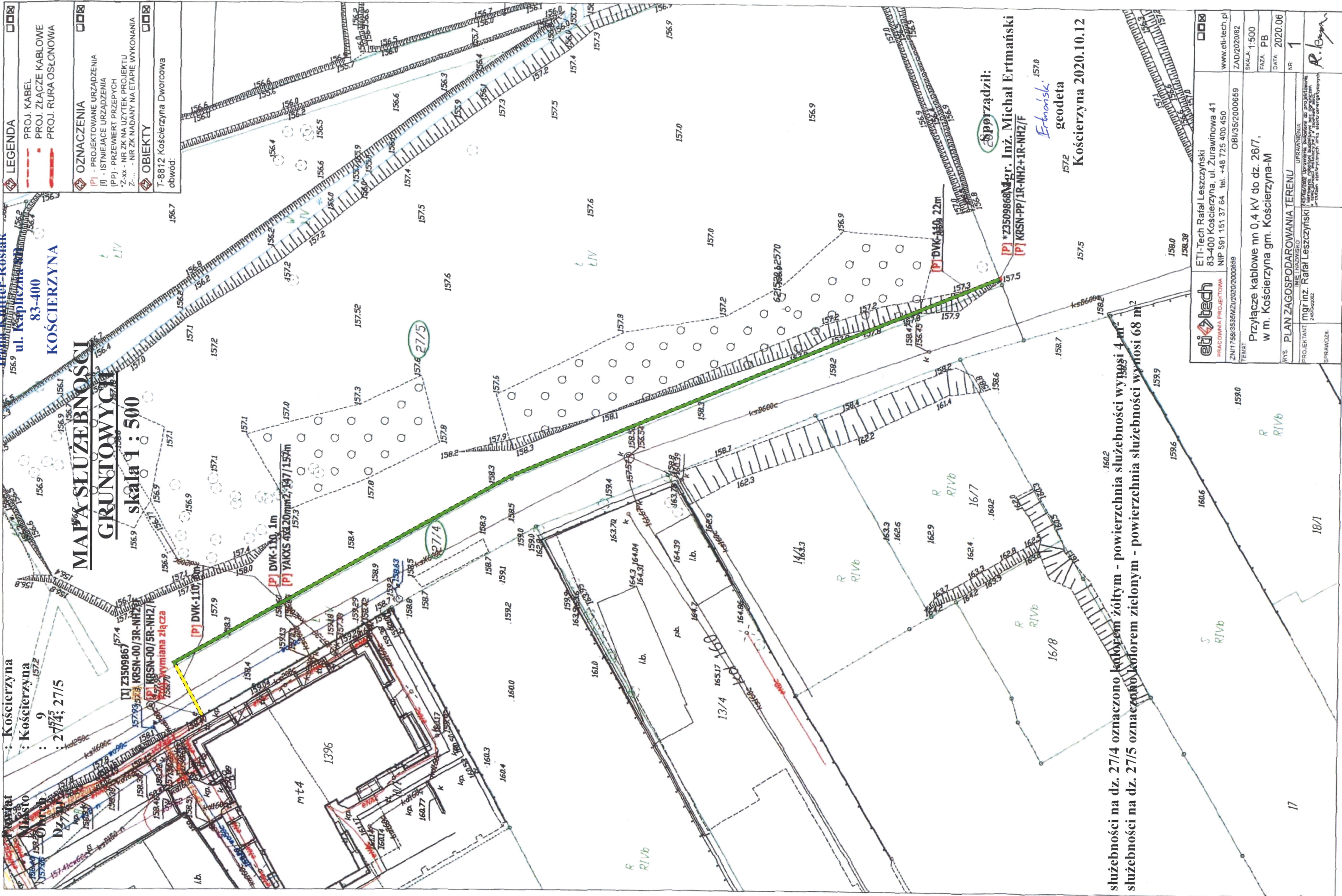
„NORD”
Usługi Geodezyjne
Irena Kąkiet-Rosiak
ul. Kapliczna 1
83-400
KOŚCIERZYNA

**MAPA SŁUŻEBNOŚCI
GRUNTOWYCH**

skala 1 : 500

Województwo: pomorskie
Powiat: Kościerzyna
Miejscowość: Kościerzyna
Dzielnica: 9
Działki: 27/4, 27/5

	LEGENDA
	PROJ. KABEL
	PROJ. ZŁĄCZE KABLOWE
	PROJ. RURA OSŁONOWA
	OZNACZENIA
	(P) - PROJEKTOWANE URZĄDZENIA
	(I) - ISTNIEJĄCE URZĄDZENIA
	(PP) - PRZEWIERT PRZEPYCH
	Z... - NR ZK NA UZYTEK PROJEKTU
	Z... - NR ZK NADANY NA ETAPIE WYKONANIA
	OBIEKTY
	T-8812 Kościerzyna Dworcowa obwod.



sporządził:

mgr. Inż. Michał Ertmański

(P) KRSN-PP/1R-NH2+1R-NH2/F

geodeta

Kościerzyna 2020.10.12

	ETI-Tech Rafał Leszczyński 83-400 Kościerzyna, ul. Żurawinowa 41 NIP 591 151 37 64 tel. +48 725 400 450 www.eti-tech.pl
	ZAD/2020/062
	SKALA: 1:500
	FAZA: PB
	DATA: 2020.06
	NR: 1
	PRZYŁĄCZE KABLOWE NN 0,4 kV DO DZ. 26/7, W M. KOŚCIERZYNA GM. KOŚCIERZYNA-M
	PLAN ZAGOSPODAROWANIA TERENU
	PROJEKTANT: mgr inż. Rafał Leszczyński
	SPRAWDZIŁ: R. B...

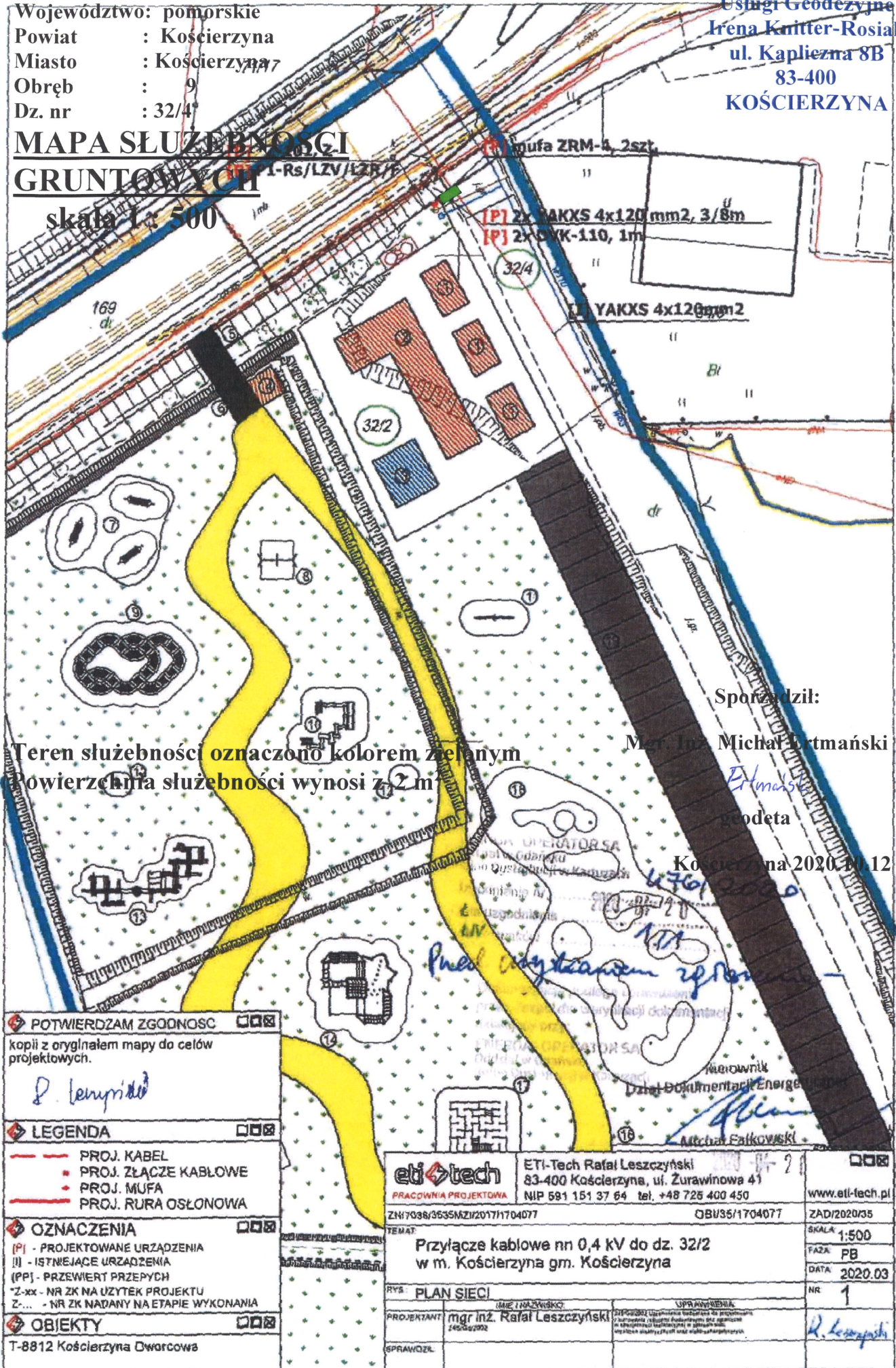
Teren służebności na dz. 27/4 oznaczono kolorem żółtym - powierzchnia służebności wynosi 4 m²
Teren służebności na dz. 27/5 oznaczono kolorem zielonym - powierzchnia służebności wynosi 68 m²

Województwo: pomorskie
 Powiat : Koscierzyna
 Miasto : Koscierzyna 7
 Obręb : 9
 Dz. nr : 32/4

„NORD”
 Usługi Geodezyjne
 Irena Knitter-Rosiak
 ul. Kapliczna 8B
 83-400
 KOŚCIERZYNA

**MAPA SŁUŻEBNOŚCI
 GRUNTOWYCH**

skala 1:500



Teren służebności oznaczono kolorem zielonym
 Powierzchnia służebności wynosi 22 m²

Sporządził:

mgr inż. Michał Fortmański

Fortmański
 Podpisał

Kościerzyna 2020.03.12

POTWIERDZAM ZGODNOŚĆ

kopii z oryginałem mapy do celów projektowych.

P. Lempiński

LEGENDA

- PROJ. KABEL
- PROJ. ZŁĄCZE KABLOWE
- PROJ. MUFA
- PROJ. RURA OSŁONOWA

OZNACZENIA

- [P] - PROJEKTOWANE URZĄDZENIA
- [I] - ISTNIEJĄCE URZĄDZENIA
- [PP] - PRZEWIERT PRZEPECHY
- *Z-xx - NR ZK NA UŻYTEK PROJEKTU
- Z-... - NR ZK NADANY NA ETAPIE WYKONANIA

OBIEKTY

T-8812 Kościerzyna Dworcowa

eti tech		ETI-Tech Rafał Leszczyński	
PRACOWNIA PROJEKTOWA		83-400 Kościerzyna, ul. Żurawinowa 41	
ZHN 7038/3535MZY/2017/1704077		NIP 581 151 37 64 tel. +48 725 400 450	
TEMAT:		OBV35/1704077	
Przyłącze kablowe nn 0,4 kV do dz. 32/2		ZAD/2020/35	
w m. Kościerzyna gm. Kościerzyna		SKALA 1:500	
RYS PLAN SIECI		FAZA PB	
(MIEJZWIĄZKI)		DATA 2020.03	
PROJEKTANT mgr inż. Rafał Leszczyński		NR 1	
1405/2022		<i>R. Leszczyński</i>	
SPRAWDZIK			

2020/35 B36

Uzasadnienie

Do Burmistrza Miasta Kościerzyna wpłynęły wnioski ENERGA-OPERATOR S.A. o ustanowienie służebności przesyłu na działkach:

1) ozn. nr geodez. 269/28 położonej w obrębie 06 miasta Kościerzyna, w celu budowy przyłącza kablowego niskiego napięcia 0,4 kV wchodzącego w skład przedsiębiorstwa. Postanowieniem nr WIŚ.7012.135.2020 z dnia 19.08.2020 r. uzgodniono trasę projektowanego przyłącza,

3) ozn. nr geodez. 27/4 i 27/5 położonych w obrębie 09 miasta Kościerzyna, w celu budowy przyłącza kablowego niskiego napięcia 0,4 kV wchodzącego w skład przedsiębiorstwa. Postanowieniem nr WIŚ.7012.134.2020 z dnia 28.07.2020 r. uzgodniono trasę projektowanego przyłącza,

4) ozn. nr geodez. 32/4 położonej w obrębie 09 miasta Kościerzyna, w celu budowy przyłącza kablowego niskiego napięcia 0,4 kV wchodzącego w skład przedsiębiorstwa. Postanowieniem nr WIŚ.7012.76.2020 z dnia 21.04.2020 r. uzgodniono trasę projektowanego przyłącza.

Tym samym podjęcie niniejszej uchwały uznaje się za zasadne.