

Projekt

druk nr

**UCHWAŁA NR XXVIII/.../20
RADY MIASTA KOŚCIERZYNA**

z dnia 30 września 2020 r.

w sprawie zawarcia porozumienia dotyczącego współdziałania Gmin przy realizacji zadania polegającego na likwidacji dotychczasowej aglomeracji Kościerzyna i wyznaczenia obszaru i granicy aglomeracji Kościerzyna

Na podstawie art. 10 ust. 1 oraz art. 18 ust. 2 pkt 12 ustawy z dnia 8 marca 1990 roku o samorządzie gminnym (Dz. U. z 2020 roku, poz. 713) w związku z art. 87 ust. 2 i 3 ustawy z dnia 20 lipca 2017 roku Prawo wodne (Dz. U. z 2020 roku, poz. 310 z późn. zm)

Rada Miasta Kościerzyna na wniosek Burmistrza Miasta Kościerzyna uchwala, co następuje:

§ 1. 1. Rada Miasta Kościerzyna wyraża zgodę na zawarcie porozumienia pomiędzy Gminą Miejską Kościerzyna a Gminą Kościerzyna. Przedmiotem porozumienia będzie współdziałanie Gmin przy realizacji zadania wynikającego z art.87 ustawy z dnia 20 lipca 2017 roku Prawo wodne polegające na likwidacji dotychczasowej aglomeracji Kościerzyna i wyznaczenia obszaru i granicy aglomeracji Kościerzyna

§ 2. Treść porozumienia stanowi załącznik nr 1 do uchwały.

§ 3. Wykonanie uchwały powierza się Burmistrzowi Miasta Kościerzyna.

§ 4. Uchwała wchodzi w życie z dniem podjęcia.

Przewodniczący Rady Miasta
Kościerzyna

Helena Kaszubowska-Nitz

Porozumienie

zawarte w dniu pomiędzy:

Gminą Kościerzyna, z siedzibą w Kościerzynie, ul. Strzelecka 9, NIP: 591-14-73-065, REGON 191686466, reprezentowaną przez:

1. **Grzegorza Piechowskiego** – Wójta Gminy Kościerzyna,
z kontrasygnatą:

2. **Elżbiety Moskal** – Skarbnika Gminy Kościerzyna,
zwaną dalej „Gminą”
oraz

Gminą Miejską Kościerzyna, z siedzibą w Kościerzynie ul. 3 Maja 9A, NIP: 591-12-66-370, REGON 191675126, reprezentowaną przez:

1. **Michała Majewskiego** – Burmistrza Miasta Kościerzyna,
z kontrasygnatą:

2. **Jaroslawa Laski** – Skarbnika Miasta Kościerzyna,
zwaną dalej „Miastem”

porozumiewające się strony ustalają co następuje:

Gmina realizując uchwałę Nr Rady Gminy Kościerzyna z dnia

w sprawie zawarcia porozumienia dotyczącego współdziałania Gmin przy realizacji zadania polegającego na likwidacji dotychczasowej aglomeracji Kościerzyna i wyznaczenia obszaru i granicy aglomeracji Kościerzyna

i Miasto realizując uchwałę Nr Rady Miasta Kościerzyna z dnia

w sprawie zawarcia porozumienia dotyczącego współdziałania Gmin przy realizacji zadania polegającego na likwidacji dotychczasowej aglomeracji Kościerzyna i wyznaczenia obszaru i granicy aglomeracji Kościerzyna

z uwagi na konieczność likwidacji dotychczasowej Aglomeracji Kościerzyna, utworzonej Uchwałą Sejmiku Województwa Pomorskiego nr 802/XXXVII/14 z dnia 24 lutego 2014 roku w sprawie likwidacji dotychczasowej aglomeracji Kościerzyna i wyznaczenia aglomeracji Kościerzyna (Dz. Urz. Woj. Pomorskiego z dnia 13 marca 2014 r., poz. 1097) i wyznaczenia nowego obszaru i granicy aglomeracji Kościerzyna,

postanawiają zawrzeć porozumienie międzygminne zwane dalej "Porozumieniem", o następującej treści:

§ 1. 1. Gmina i Miasto wyrażają wolę współdziałania przy realizacji zadania wynikającego z art. 87 ustawy z dnia 20 lipca 2017 roku Prawo wodne (tekst jednolity Dz. U. z 2020 roku, poz. 310 ze zmianami) polegającego na wyznaczeniu obszaru i granic aglomeracji Kościerzyna.

2. Wójt Gminy Kościerzyna przed wyznaczeniem obszaru i granicy Aglomeracji Kościerzyna, dokona uzgodnień wynikających z art. 87 ust. 4 ustawy z dnia 20 lipca 2017 roku Prawo wodne (tekst jednolity Dz. U. z 2020 roku, poz. 310 ze zmianami).

3. Gmina zobowiązuje się do udostępnienia Miastu danych niezbędnych do wykonania zadania polegającego na wyznaczenia obszaru i granicy Aglomeracji Kościerzyna.

4. Gmina Miejska Kościerzyna, jako gmina o największej równoważnej liczbie mieszkańców, jest wiodącą w realizacji niniejszego Porozumienia, w zakresie obszarów określonych w załącznikach graficznych nr 1, nr 2 i nr 3.

§ 2. Z tytułu realizacji Porozumienia jego strony nie będą zgłaszały wzajemnych roszczeń finansowych.

§ 3. Porozumienie zawarte jest na czas realizacji zadań objętych Porozumieniem

§ 4. 1. W sprawach nieuregulowanych Porozumieniem mają zastosowanie odpowiednie przepisy ustawy o samorządzie gminnym, Kodeksu cywilnego, a także inne przepisy powszechnie obowiązujące.

2. Wszelkie zmiany treści Porozumienia wymagają formy pisemnej w formie aneksu, pod rygorem nieważności.

§ 5. 1. Porozumienie podlega ogłoszeniu w Dzienniku Urzędowym Województwa Pomorskiego.

2. Miasto zobowiązuje się skierować Porozumienie do publikacji w Dzienniku Urzędowym Województwa Pomorskiego.

§ 6. Porozumienie sporządzono w czterech egzemplarzach po dwa dla każdej ze stron.

§ 7. Porozumienie wchodzi w życie z dniem podpisania.

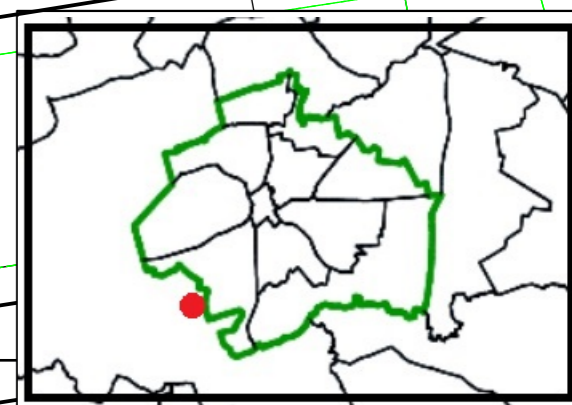
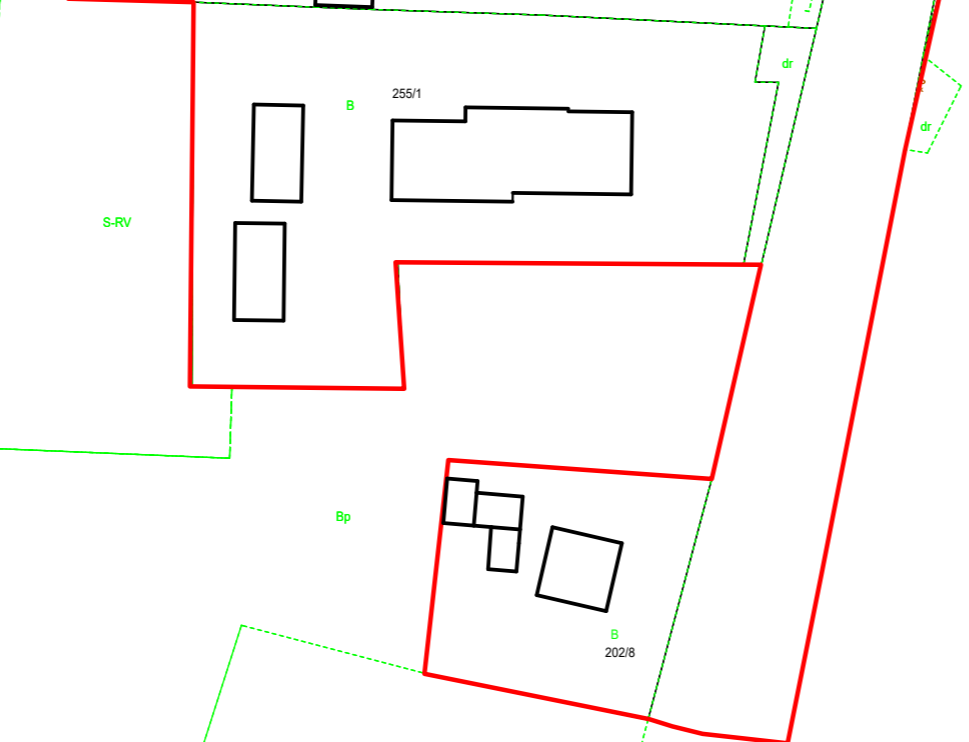
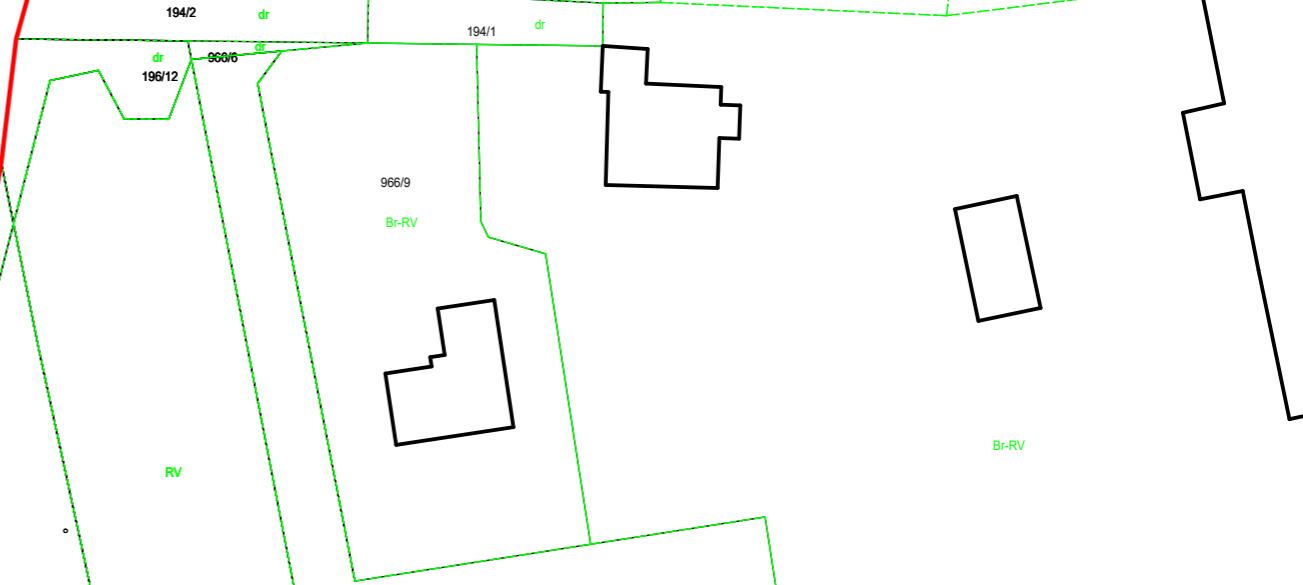
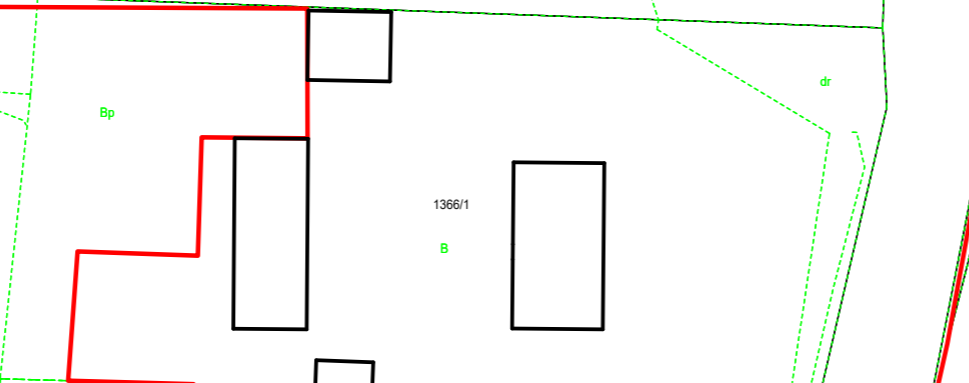
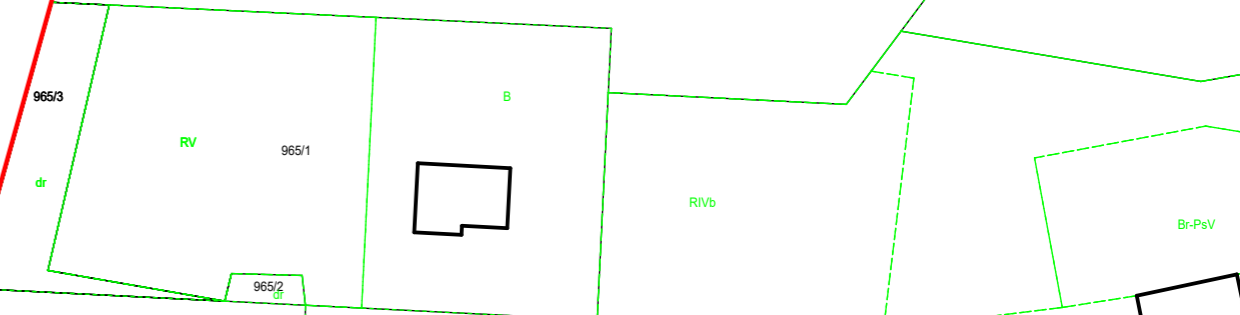
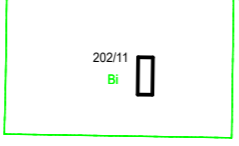
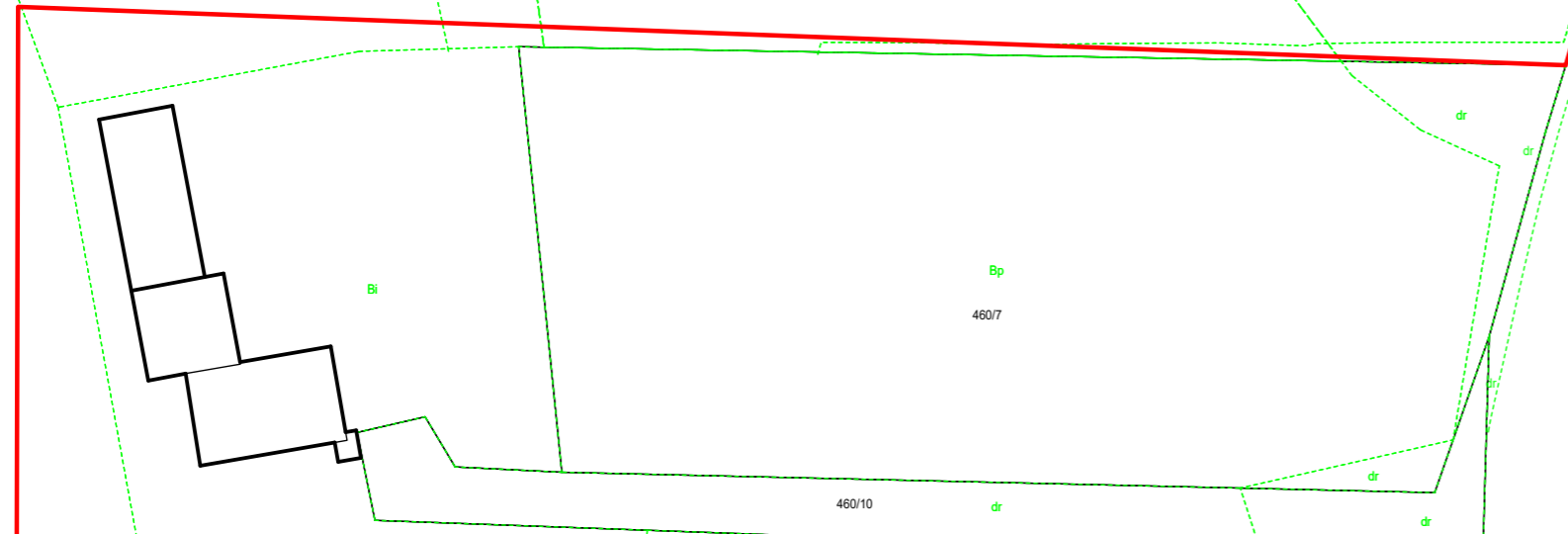
Miasto Kościerzyna

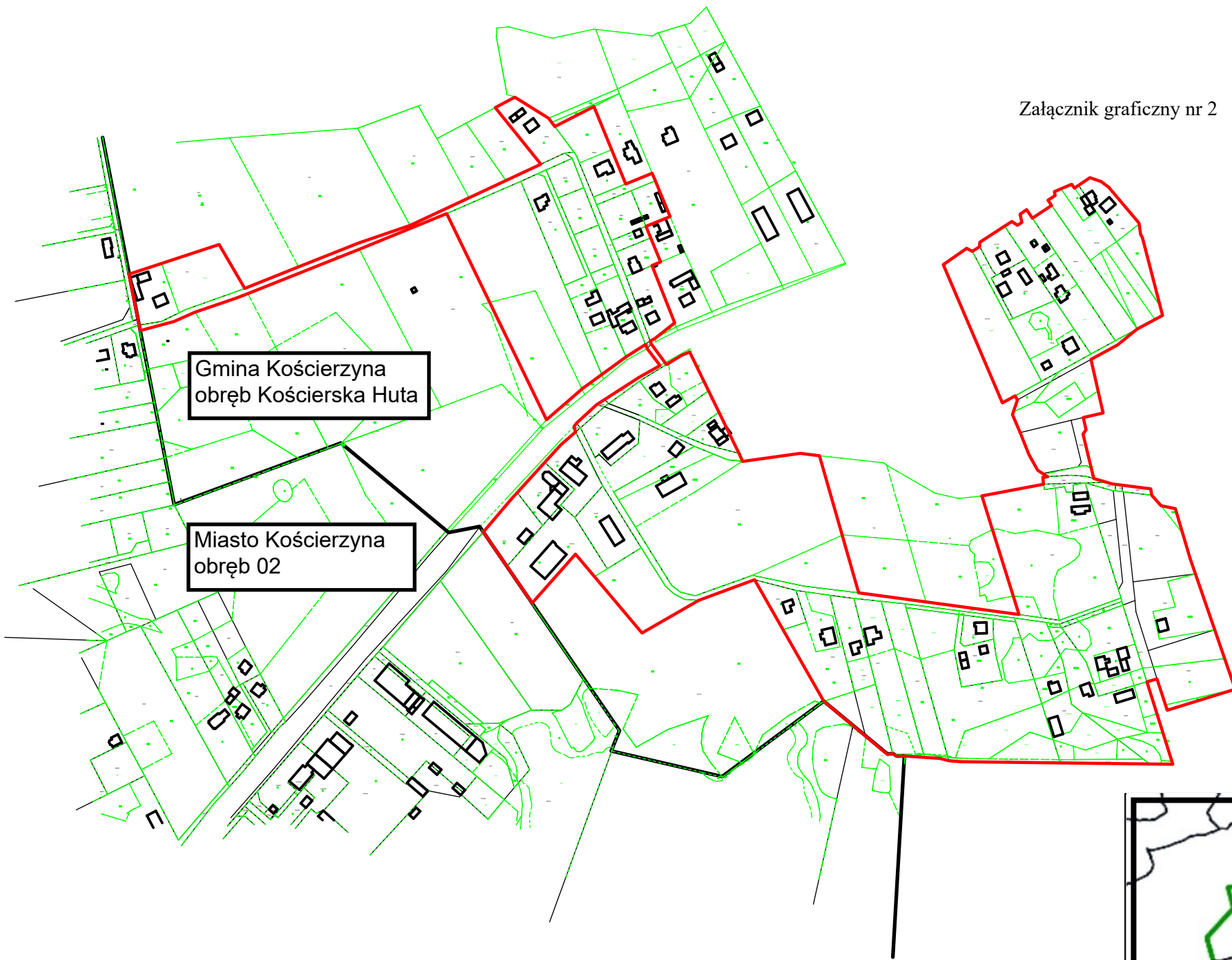
Gmina Kościerzyna

Gmina Kościerzyna
obręb Rybaki

Miasto Kościerzyna
obręb 07

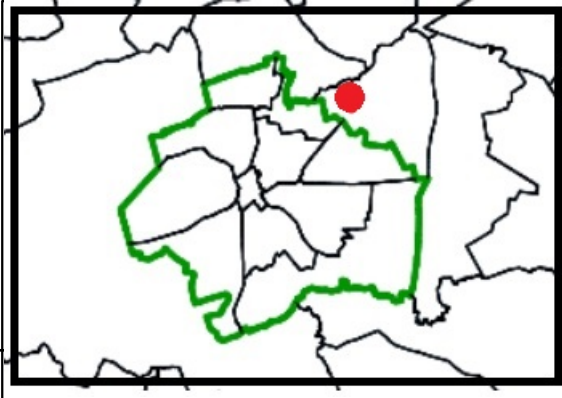
Załącznik graficzny nr 1



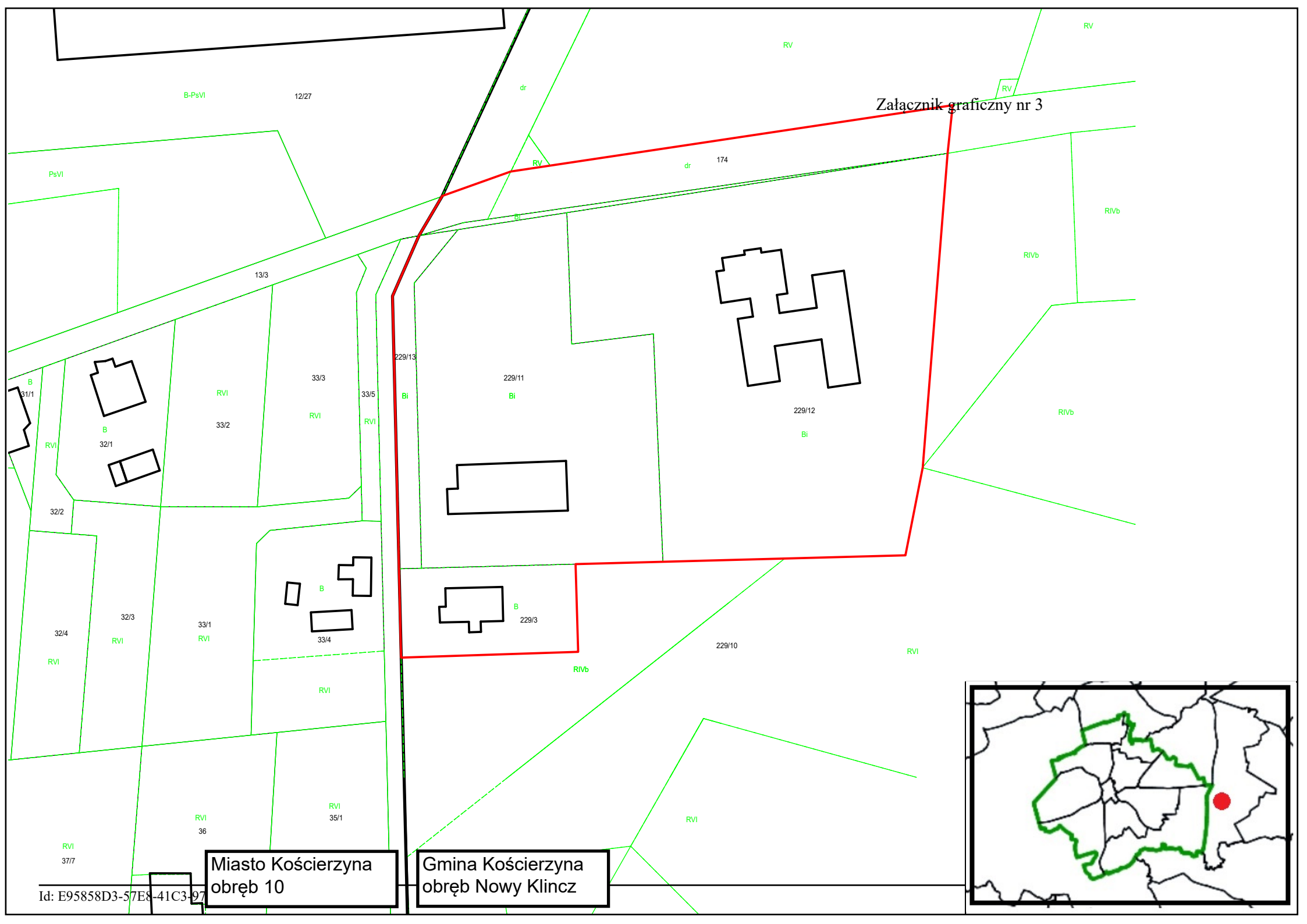


Gmina Kościerzyna
obręb Kościerska Huta

Miasto Kościerzyna
obręb 02



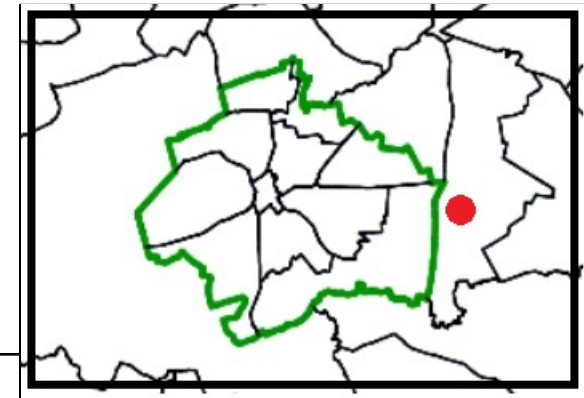
Załącznik graficzny nr 3



Miasto Kościerzyna
obręb 10

Gmina Kościerzyna
obręb Nowy Klincz

Id: E95858D3-57E8-41C3-97



Uzasadnienie

Uchwałą Sejmiku Województwa Pomorskiego nr 802/XXXVII/14 z dnia 24 lutego 2014 roku w sprawie likwidacji dotychczasowej aglomeracji Kościerzyna i wyznaczenia aglomeracji Kościerzyna (Dz. Urz. Woj. Pomorskiego z dnia 13 marca 2014 r., poz. 1097) została wyznaczona aglomeracja Kościerzyna.

W wyniku zawartych Porozumień międzygminnych pomiędzy Gminą Kościerzyna i Gminą Miejską Kościerzyna powierzających Gminie Miejskiej Kościerzyna realizację zadania własnego Gminy Kościerzyna w zakresie zbiorowego zaopatrzenia w wodę i zbiorowego odprowadzania ścieków na terenie miejscowości Kościerzyna – Stare Nadleśnictwo (załącznik graficzny nr 1 do Porozumienia), z części miejscowości Kościerska Huta (załącznik graficzny nr 2 do Porozumienia) oraz z części działek obręb Nowy Klincz ul. Gościnniej i Spacerowej (załącznik graficzny nr 3 do Porozumienia), zasadnym jest wyznaczenie porozumienia w sprawie wyznaczenia nowej aglomeracji Kościerzyna.

W myśl art. 87 ust 2 i 3 ustawy z dnia 20 lipca 2017 roku Prawo wodne (tekst jednolity Dz. U. z 2020 roku, poz. 310 ze zmianami) jeżeli aglomeracja obejmuje obszar dwu lub więcej gmin właściwa do wyznaczenia aglomeracji jest gmina o największej równoważnej liczbie mieszkańców, w celu jej wyznaczenia zainteresowane gminy zawierają porozumienie.

Podstawą do zawarcia porozumienia, zgodnie z art. 18 ust 2 pkt 12 ustawy z dnia 8 marca 1990 roku o samorządzie gminnym (tekst jednolity Dz. U. z 2020 roku, poz. 713), będą stosowne uchwały podjęte przez Rady wszystkich gmin wchodzących w skład aglomeracji Kościerzyna. Przedmiotem porozumienia będzie współdziałanie Gmin przy realizacji zadania wynikającego z art. 87 ustawy z dnia 20 lipca 2017 roku Prawo wodne (tekst jednolity Dz. U. z 2020 roku, poz. 310 ze zmianami) polegającego na wyznaczeniu obszaru i granic aglomeracji Kościerzyna.

Obszar i granice Aglomeracji Kościerzyna wymagają weryfikacji. Weryfikacja wielkości oraz obszaru i granic Aglomeracji Kościerzyna będzie polegała na ponownym jej wyznaczeniu w oparciu o aktualne uwarunkowania i wytyczne prawno-administracyjne oraz z uwzględnieniem niniejszego porozumienia.